

INFORMASI **PRAKIRAAN HILAL** **SAAT MATAHARI TERBENAM**

TANGGAL 16 DAN 17 AGUSTUS 2023
PENENTU AWAL BULAN SAFAR 1445 H



Badan Meteorologi Klimatologi dan Geofisika
www.bmkg.go.id

BMKG

INFORMASI PRAKIRAAN HILAL SAAT MATAHARI TERBENAM TANGGAL 16 DAN 17 AGUSTUS 2023 M (PENENTU AWAL BULAN SAFAR 1445 H)

A. Pendahuluan

Salah satu kalender yang digunakan manusia dalam pengaturan waktu sehari-hari adalah Bulan Qomariyah (bulan Hijriyah) yang didasarkan pada keteraturan peredaran Bulan dalam mengelilingi Bumi, dan Bumi bersama Bulan dalam mengelilingi Matahari. Penentuan awal bulan Hijriyah ini sangat penting bagi umat Islam karena berhubungan dengan waktu ibadah, terutama bulan Ramadan, Syawal, dan Zulhijah.

Badan Meteorologi Klimatologi dan Geofisika (BMKG) sebagai institusi pemerintah yang salah satu tugas pokok dan fungsinya adalah memberikan pelayanan tanda waktu dan posisi bulan dan matahari. BMKG memberikan pertimbangan secara ilmiah kepada *stake holder* (Kementerian Agama, dll) dalam penentuan awal bulan hijriyah. Disamping memberikan informasi data-data Hilal hasil hisab (perhitungan), BMKG juga melaksanakan rukyat (observasi) hilal di 29 lokasi di Indonesia yang dapat disaksikan secara *online (Live Streaming)* di kanal <https://hilal.bmkg.go.id/> setiap bulan.

Untuk penentuan awal bulan Safar 1445 H, BMKG menyampaikan informasi data-data Hilal (hasil Hisab) saat Matahari terbenam, yang dapat digunakan juga dalam pelaksanaan Rukyat (Observasi) Hilal.

B. Waktu Konjungsi (*Ijtima'*) dan Terbenam Matahari

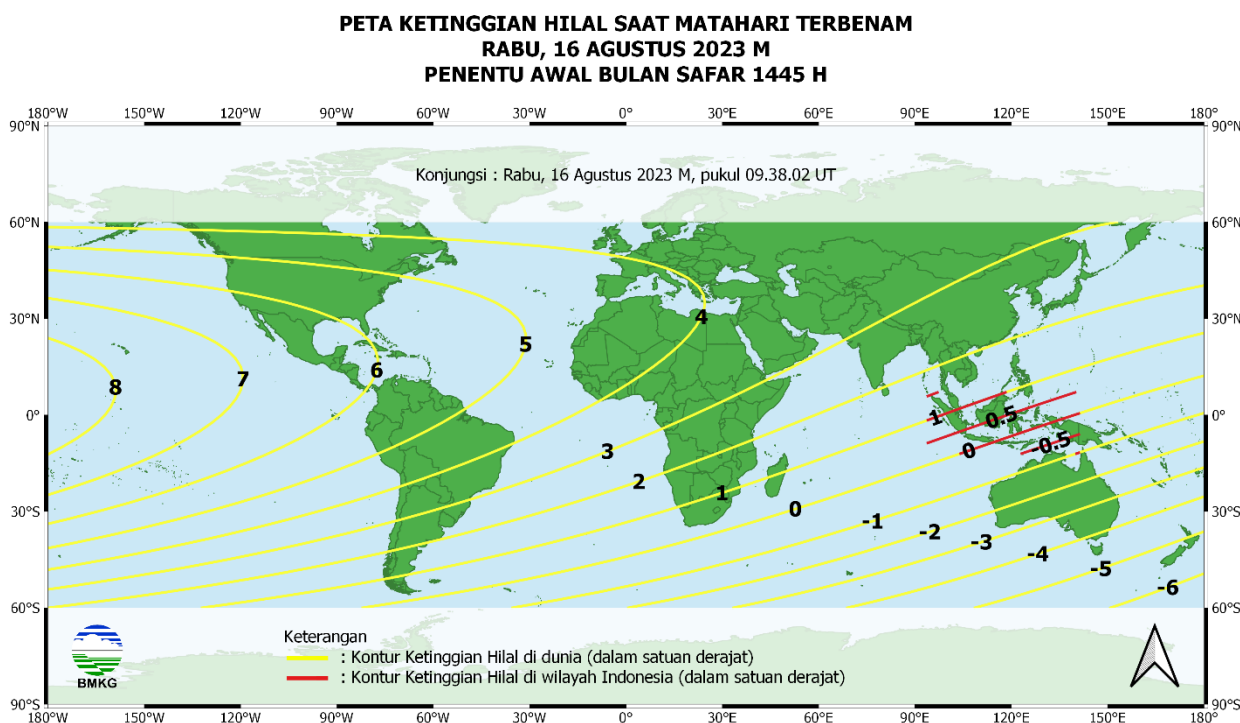
Konjungsi geosentrik atau konjungsi atau *ijtima'* adalah peristiwa ketika bujur ekliptika Bulan sama dengan bujur ekliptika Matahari dengan pengamat diandaikan berada di pusat Bumi. Peristiwa ini akan kembali terjadi pada hari Rabu, 16 Agustus 2023 M pukul 09.38.02 UT atau pukul 16.38.02 WIB atau pukul 17.38.02 WITA atau pukul 18.38.02 WIT, yaitu saat nilai bujur ekliptika Matahari dan Bulan tepat sama $143,289^\circ$. Periode sinodis Bulan terhitung sejak konjungsi sebelumnya (awal Bulan Muharam 1445 H) hingga konjungsi yang akan datang (awal Bulan Safar 1445 H) adalah 29 hari 15 jam 6 menit. Waktu terbenam Matahari dinyatakan ketika bagian atas piringan Matahari tepat di horizon teramati. Di wilayah Indonesia pada tanggal 16 Agustus 2023, waktu Matahari terbenam paling awal adalah pukul 17.37.52 WIT di Merauke, Papua dan waktu Matahari terbenam paling akhir adalah pukul 18.52.18 WIB di Sabang, Aceh.

Dengan memperhatikan waktu konjungsi dan Matahari terbenam, dapat dikatakan konjungsi terjadi sebelum Matahari terbenam tanggal 16 Agustus 2023 di sebagian besar wilayah Indonesia.

Berdasarkan hal-hal di atas, secara astronomis pelaksanaan rukyat Hilal penentu awal bulan Safar 1445 H bagi yang menerapkan rukyat dalam penentuannya adalah setelah Matahari terbenam pada tanggal 16 bagi yang di tempatnya konjungsi terjadi sebelum Matahari terbenam dan tanggal 17 Agustus 2023 bagi yang konjungsinya terjadi setelah Matahari terbenam. Sementara bagi yang menerapkan hisab dalam penentuan awal bulan Safar 1445 H, perlu diperhitungkan kriteria-kriteria hisab saat Matahari terbenam tanggal 16 dan 17 Agustus 2023 tersebut.

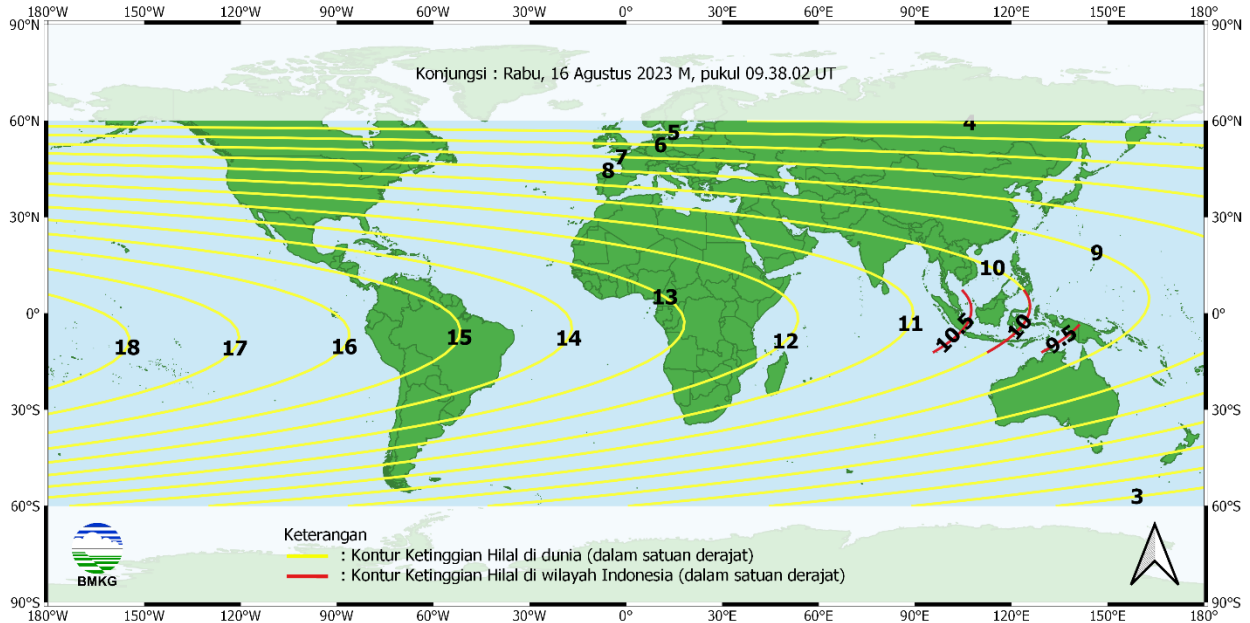
C. Peta Ketinggian Hilal

Pada Gambar 1 dan 2 ditampilkan peta ketinggian Hilal untuk pengamat di 60° LU sampai dengan 60° LS saat Matahari terbenam di masing-masing lokasi pengamat di permukaan Bumi pada tanggal 16 dan 17 Agustus 2023. Pada peta tersebut, tinggi Hilal adalah besar sudut yang dinyatakan dari posisi proyeksi Bulan di Horizon-teramati hingga ke posisi pusat piringan Bulan berada. Tinggi Hilal positif berarti Hilal berada di atas horizon pada saat Matahari terbenam. Adapun tinggi Hilal negatif berarti Hilal berada di bawah horizon pada saat Matahari terbenam. Pada Gambar 3 dan 4 ditampilkan peta ketinggian Hilal saat matahari terbenam untuk pengamat di Indonesia pada tanggal 16 dan 17 Agustus 2023.



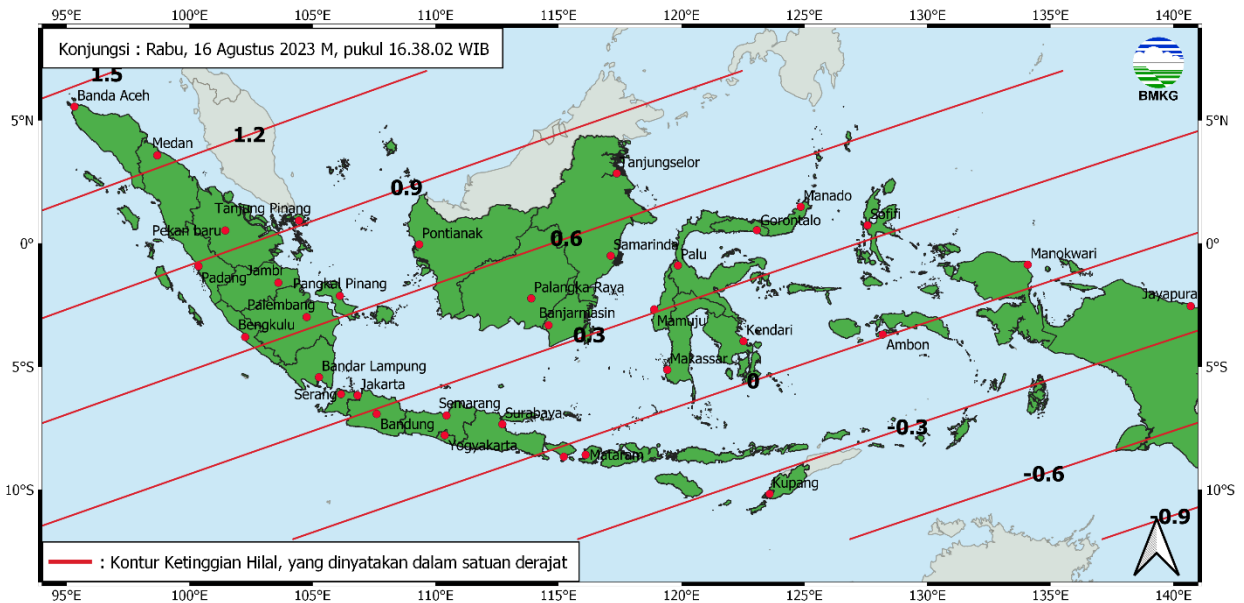
Gambar 1. Peta ketinggian Hilal tanggal 16 Agustus 2023 untuk pengamat antara 60° LU sampai dengan 60° LS

**PETA KETINGGIAN HILAL SAAT MATAHARI TERBENAM
KAMIS, 17 AGUSTUS 2023 M
PENENTU AWAL BULAN SAFAR 1445 H**



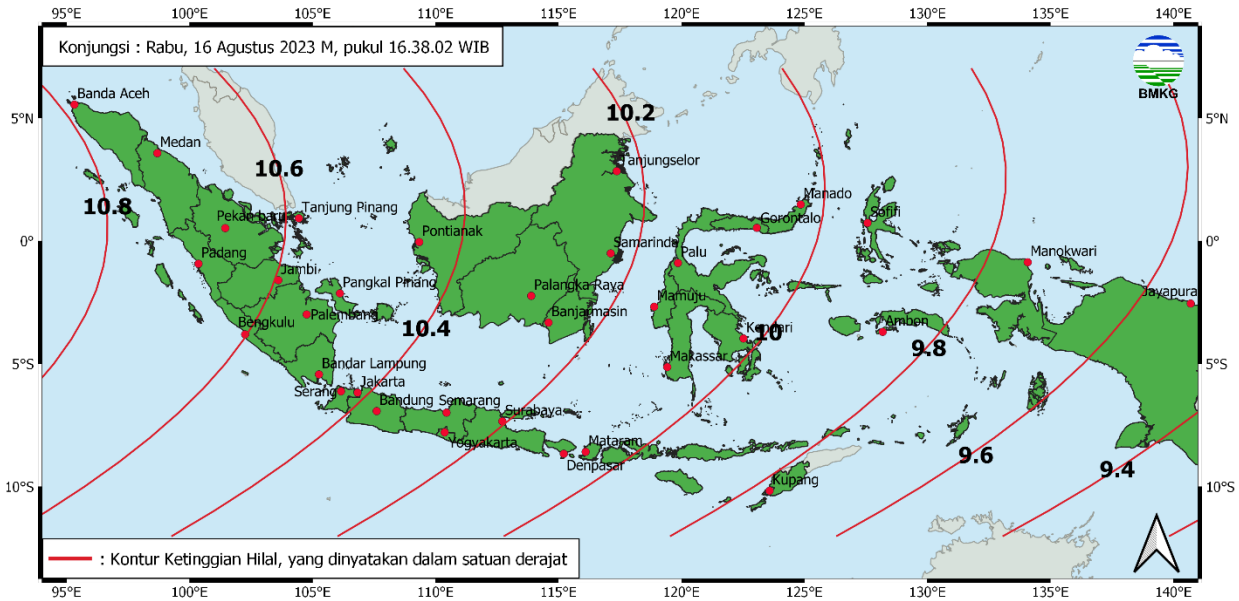
Gambar 2. Peta ketinggian Hilal tanggal 17 Agustus 2023 untuk pengamat antara 60° LU sampai dengan 60° LS

**PETA KETINGGIAN HILAL SAAT MATAHARI TERBENAM
RABU, 16 AGUSTUS 2023 M
PENENTU AWAL BULAN SAFAR 1445 H**



Gambar 3. Peta ketinggian Hilal tanggal 16 Agustus 2023 untuk pengamat di Indonesia

**PETA KETINGGIAN HILAL SAAT MATAHARI TERBENAM
KAMIS, 17 AGUSTUS 2023 M
PENENTU AWAL BULAN SAFAR 1445 H**



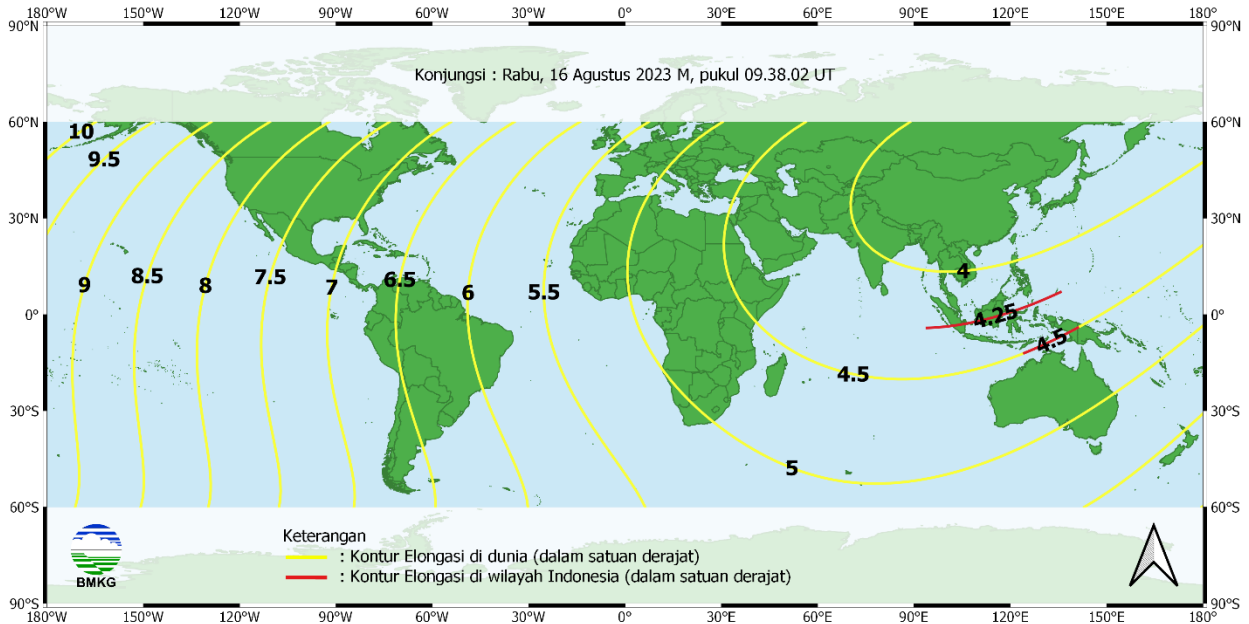
Gambar 4. Peta ketinggian Hilal tanggal 17 Agustus 2023 untuk pengamat di Indonesia

Ketinggian Hilal di Indonesia saat Matahari terbenam pada 16 Agustus 2023, berkisar antara $-0,69^\circ$ di Merauke, Papua sampai dengan $1,47^\circ$ di Sabang, Aceh. Adapun ketinggian Hilal di Indonesia saat Matahari terbenam pada 17 Agustus 2023, berkisar antara $9,36^\circ$ di Merauke, Papua sampai dengan $10,80^\circ$ di Sinabang, Aceh.

D. Peta Elongasi

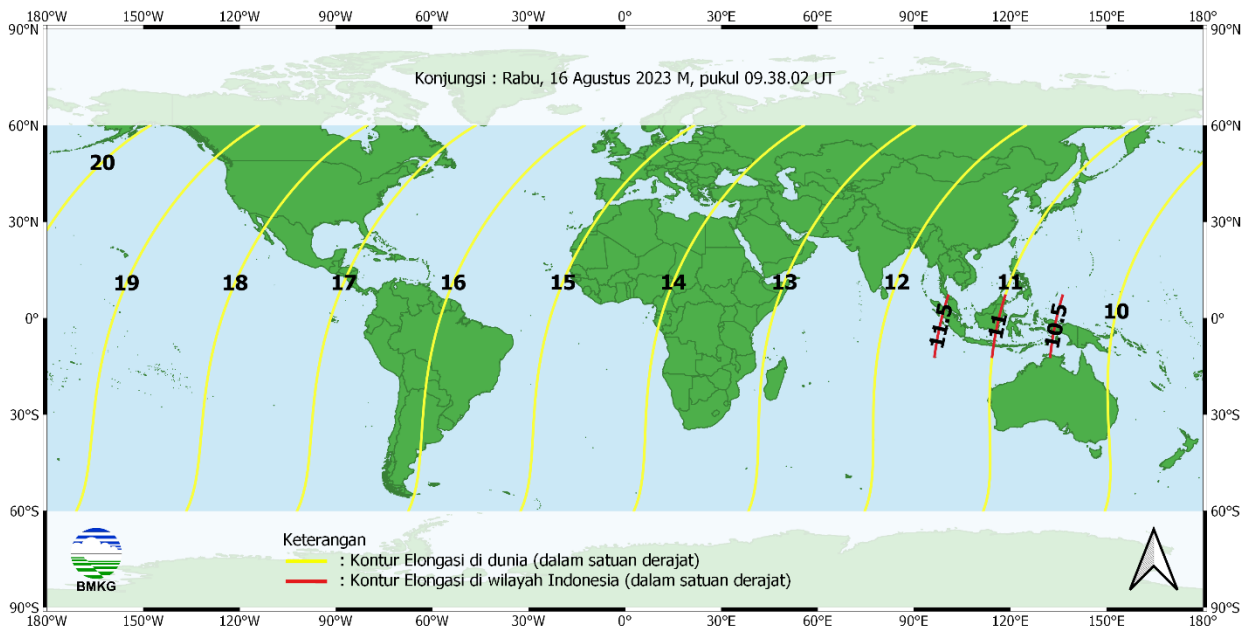
Pada Gambar 5 dan 6 ditampilkan peta elongasi untuk pengamat di 60° LU sampai dengan 60° LS saat Matahari terbenam di masing-masing lokasi pengamat di permukaan Bumi tanggal 16 dan 17 Agustus 2023. Pada peta tersebut, elongasi adalah jarak sudut antara pusat piringan Bulan dan pusat piringan Matahari yang diamati oleh pengamat di permukaan Bumi. Pada peta tersebut ditampilkan pula elongasi untuk pengamat di Indonesia, yang lebih jelas dapat dilihat pada Gambar 7 dan 8.

**PETA ELONGASI SAAT MATAHARI TERBENAM
RABU, 16 AGUSTUS 2023 M
PENENTU AWAL BULAN SAFAR 1445 H**



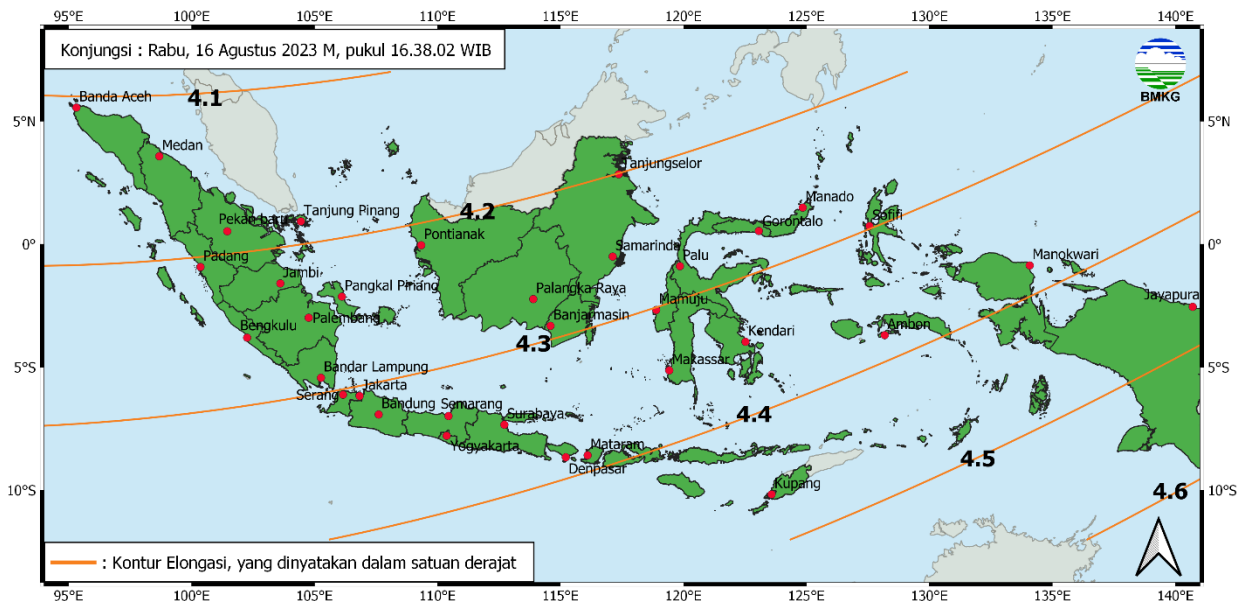
Gambar 5. Peta elongasi tanggal 16 Agustus 2023 untuk pengamat antara 60° LU sampai dengan 60° LS

**PETA ELONGASI SAAT MATAHARI TERBENAM
KAMIS, 17 AGUSTUS 2023 M
PENENTU AWAL BULAN SAFAR 1445 H**



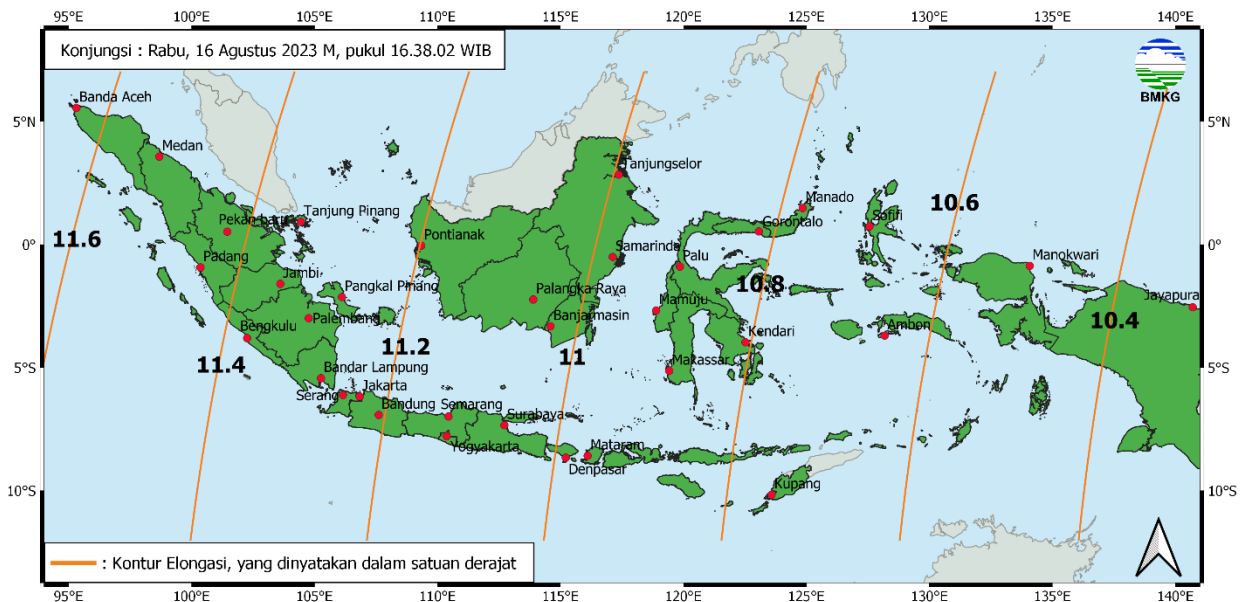
Gambar 6. Peta elongasi tanggal 17 Agustus 2023 untuk pengamat antara 60° LU sampai dengan 60° LS

**PETA ELONGASI SAAT MATAHARI TERBENAM
RABU, 16 AGUSTUS 2023 M
PENENTU AWAL BULAN SAFAR 1445 H**



Gambar 7. Peta elongasi tanggal 16 Agustus 2023 untuk pengamat di Indonesia

**PETA ELONGASI SAAT MATAHARI TERBENAM
KAMIS, 17 AGUSTUS 2023 M
PENENTU AWAL BULAN SAFAR 1445 H**



Gambar 8. Peta elongasi tanggal 17 Agustus 2023 untuk pengamat di Indonesia

Elongasi di Indonesia saat Matahari terbenam pada 16 Agustus 2023, berkisar antara $4,10^{\circ}$ di Sabang, Aceh sampai dengan $4,57^{\circ}$ di Merauke, Papua. Adapun elongasi di Indonesia saat

Matahari terbenam pada 17 Agustus 2023, berkisar antara 10,29° di Merauke, Papua sampai dengan 11,64° di Sabang, Aceh.

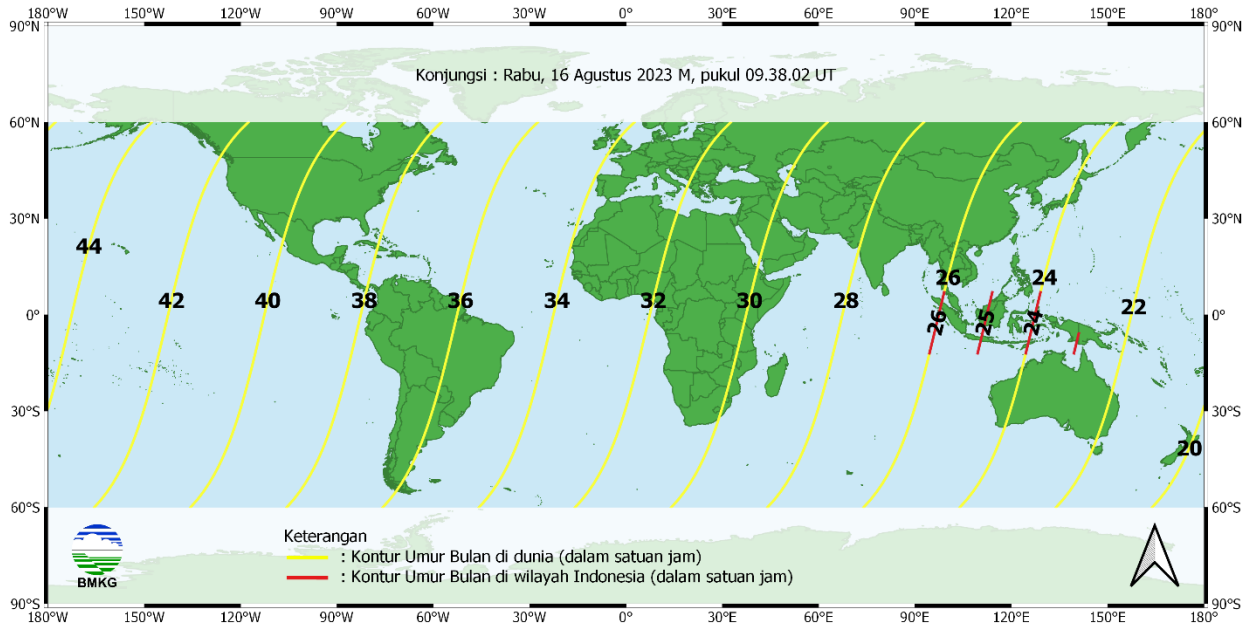
E. Peta Umur Bulan

Pada Gambar 9 dan 10 menampilkan peta umur bulan untuk pengamat di antara 60° LU sampai dengan 60° LS saat Matahari terbenam di masing-masing lokasi pengamat di permukaan Bumi pada tanggal 16 dan 17 Agustus 2023. Pada peta tersebut, umur bulan adalah selisih waktu terbenam Matahari dengan waktu terjadinya konjungsi. Pada peta tersebut ditampilkan juga umur bulan untuk pengamat di Indonesia, yang lebih jelas dapat dilihat pada Gambar 11 dan 12.



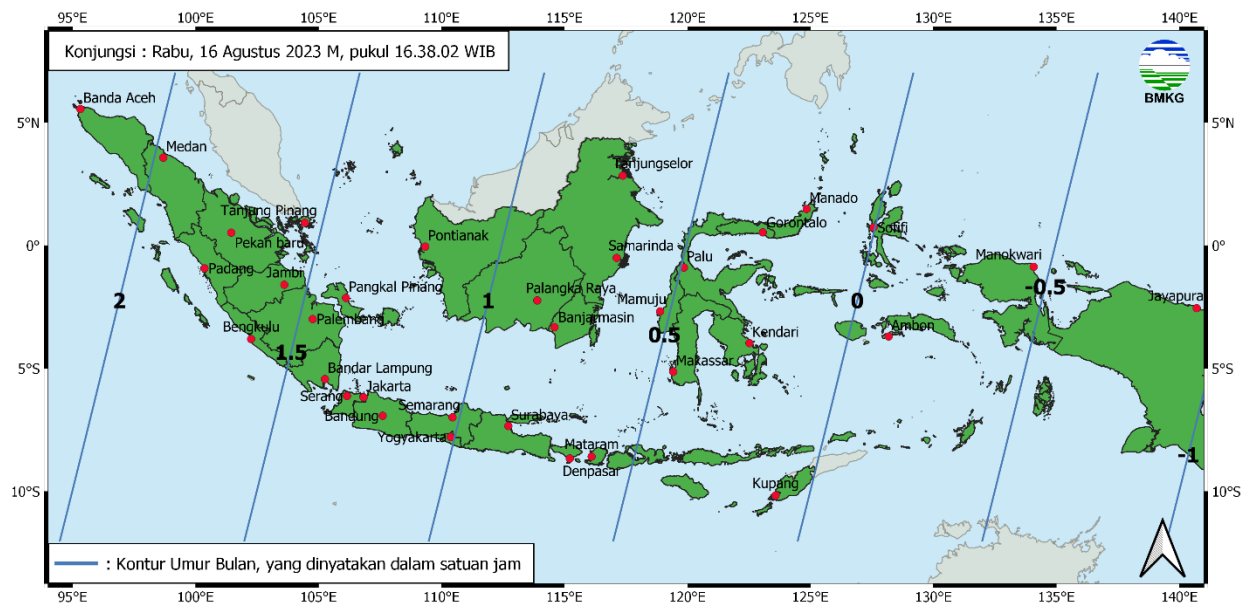
Gambar 9. Peta umur bulan tanggal 16 Agustus 2023 untuk pengamat antara 60° LU sampai dengan 60° LS

**PETA UMUR BULAN SAAT MATAHARI TERBENAM
KAMIS, 17 AGUSTUS 2023 M
PENENTU AWAL BULAN SAFAH 1445 H**



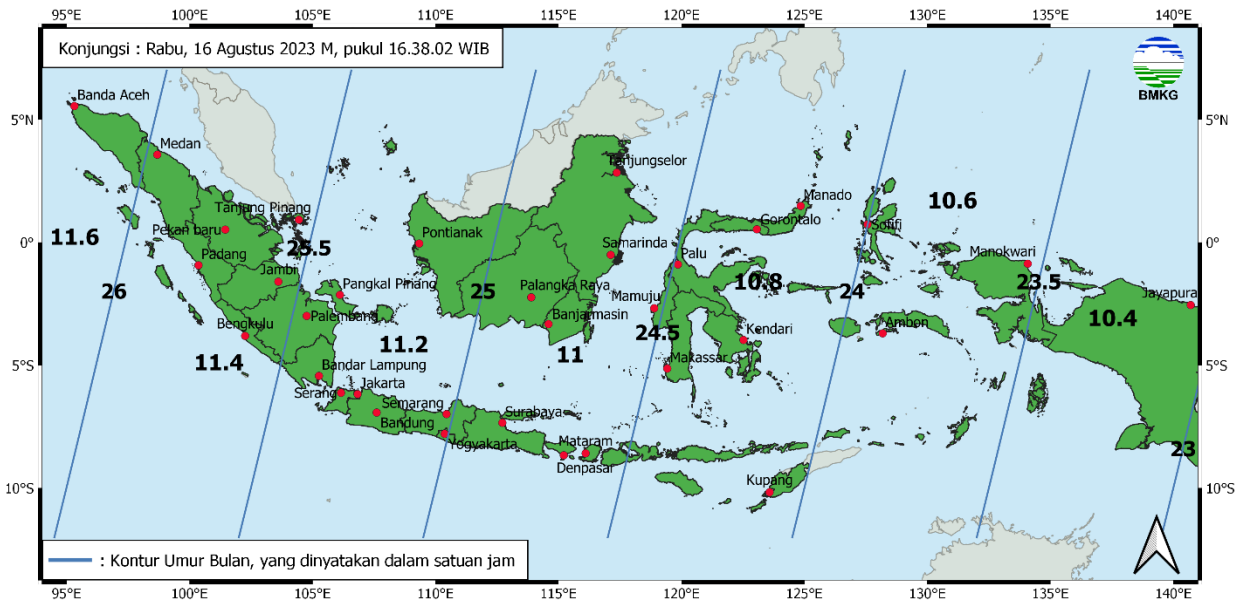
Gambar 10. Peta umur bulan tanggal 17 Agustus 2023 untuk pengamat antara 60° LU sampai dengan 60° LS

**PETA UMUR BULAN SAAT MATAHARI TERBENAM
RABU, 16 AGUSTUS 2023 M
PENENTU AWAL BULAN SAFAH 1445 H**



Gambar 11. Peta umur bulan tanggal 16 Agustus 2023 untuk pengamat di Indonesia

**PETA UMUR BULAN SAAT MATAHARI TERBENAM
KAMIS, 17 AGUSTUS 2023 M
PENENTU AWAL BULAN SAFAR 1445 H**



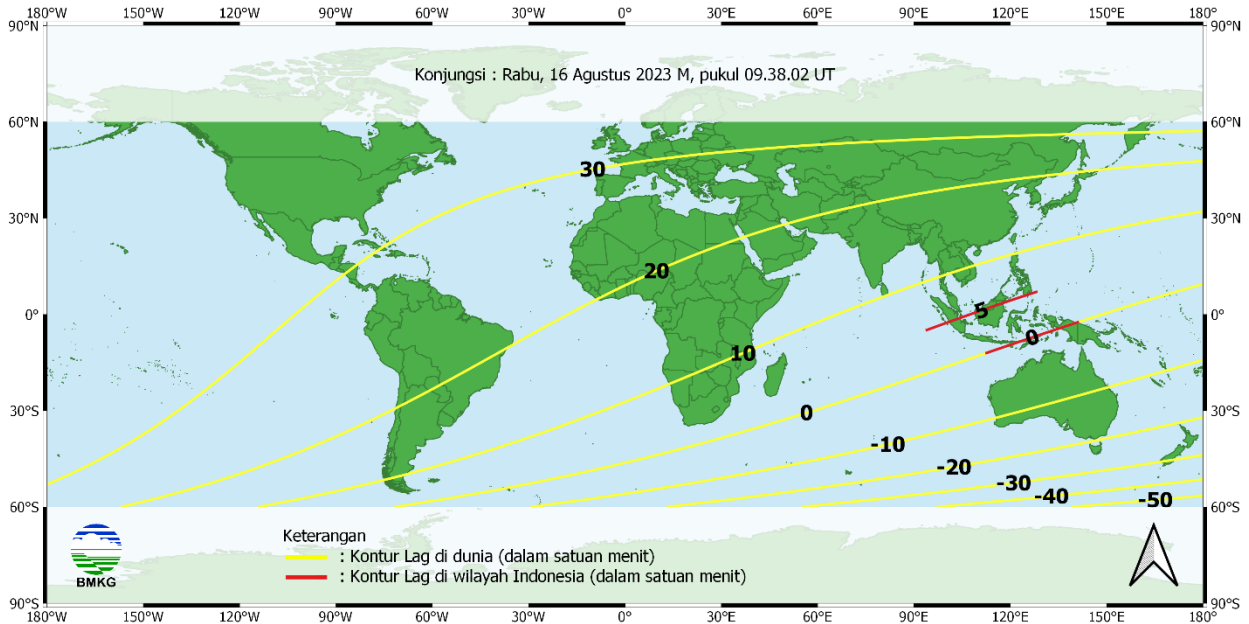
Gambar 12. Peta umur bulan tanggal 17 Agustus 2023 untuk pengamat di Indonesia

Umur bulan di Indonesia saat Matahari terbenam pada 16 Agustus 2023, berkisar antara -1,00 jam di Merauke, Papua sampai dengan 2,24 jam di Sabang, Aceh. Adapun umur bulan di Indonesia saat Matahari terbenam pada 17 Agustus 2023, berkisar antara 23,00 jam di Merauke, Papua sampai dengan 26,23 jam di Sabang, Aceh.

F. Peta Lag

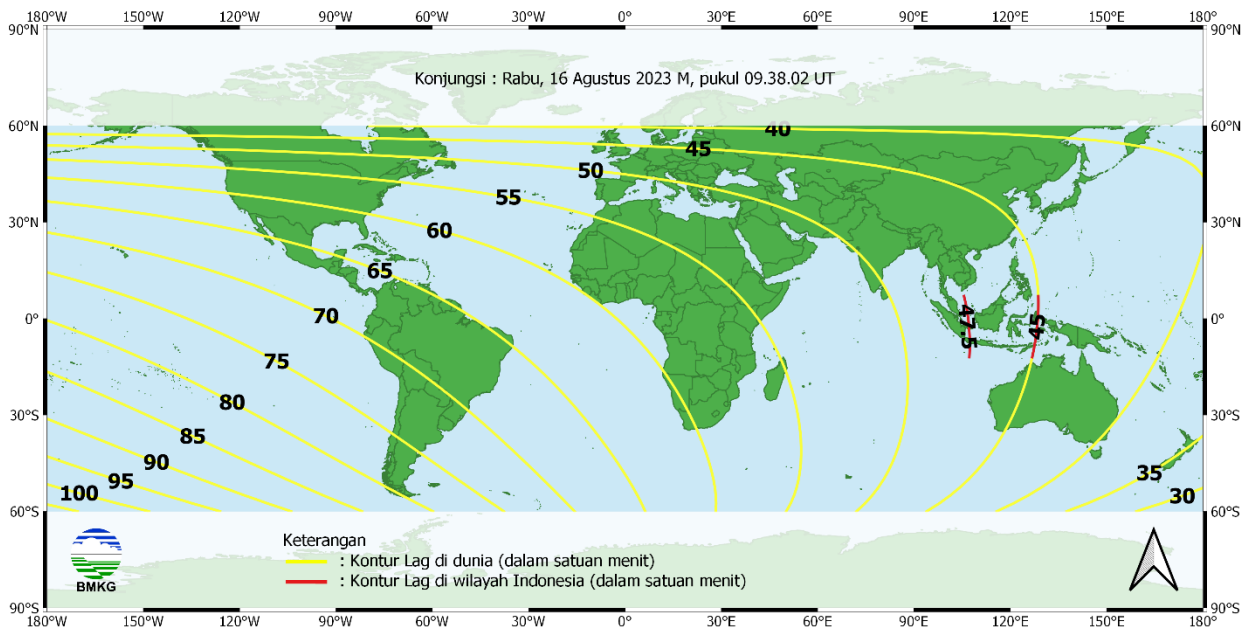
Pada Gambar 13 dan 14 ditampilkan peta lag untuk pengamat di 60° LU sampai dengan 60° LS saat Matahari terbenam di masing-masing lokasi pengamat di permukaan Bumi pada tanggal 16 dan 17 Agustus 2023. Pada peta tersebut, lag adalah selisih waktu terbenam Bulan dengan waktu terbenam Matahari. Pada peta itu ditampilkan pula lag untuk pengamat di Indonesia, yang lebih jelas dapat dilihat pada Gambar 15 dan 16.

**PETA LAG SAAT MATAHARI TERBENAM
RABU, 16 AGUSTUS 2023 M
PENENTU AWAL BULAN SAFAR 1445 H**



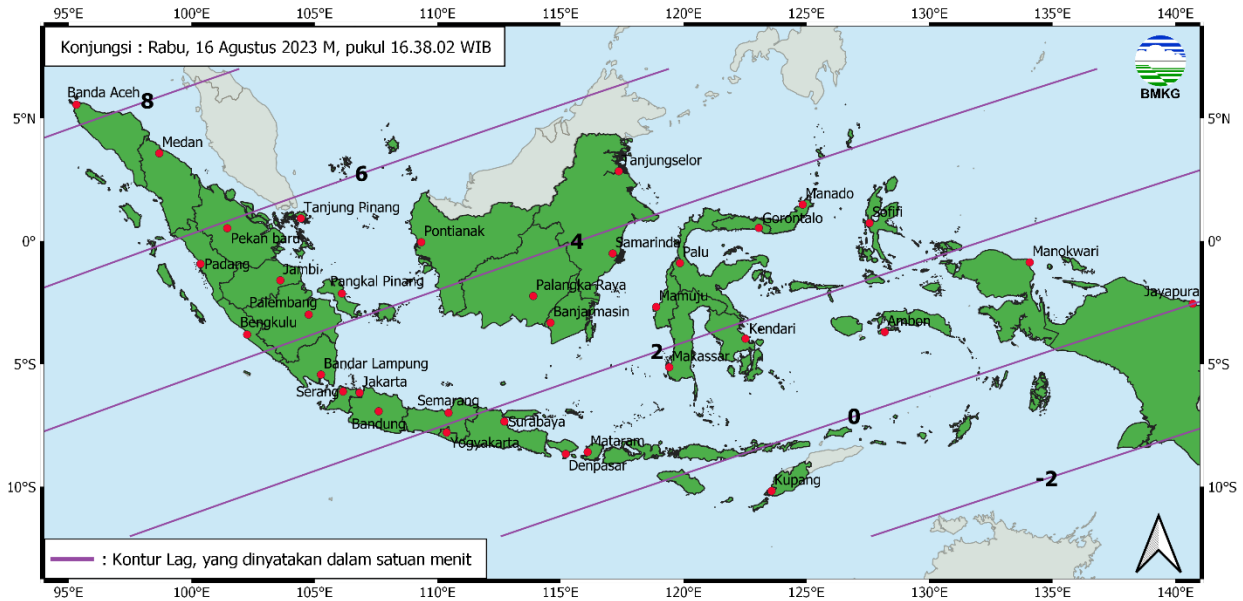
Gambar 13. Peta lag tanggal 16 Agustus 2023 untuk pengamat antara 60° LU sampai dengan 60° LS

**PETA LAG SAAT MATAHARI TERBENAM
KAMIS, 17 AGUSTUS 2023 M
PENENTU AWAL BULAN SAFAR 1445 H**



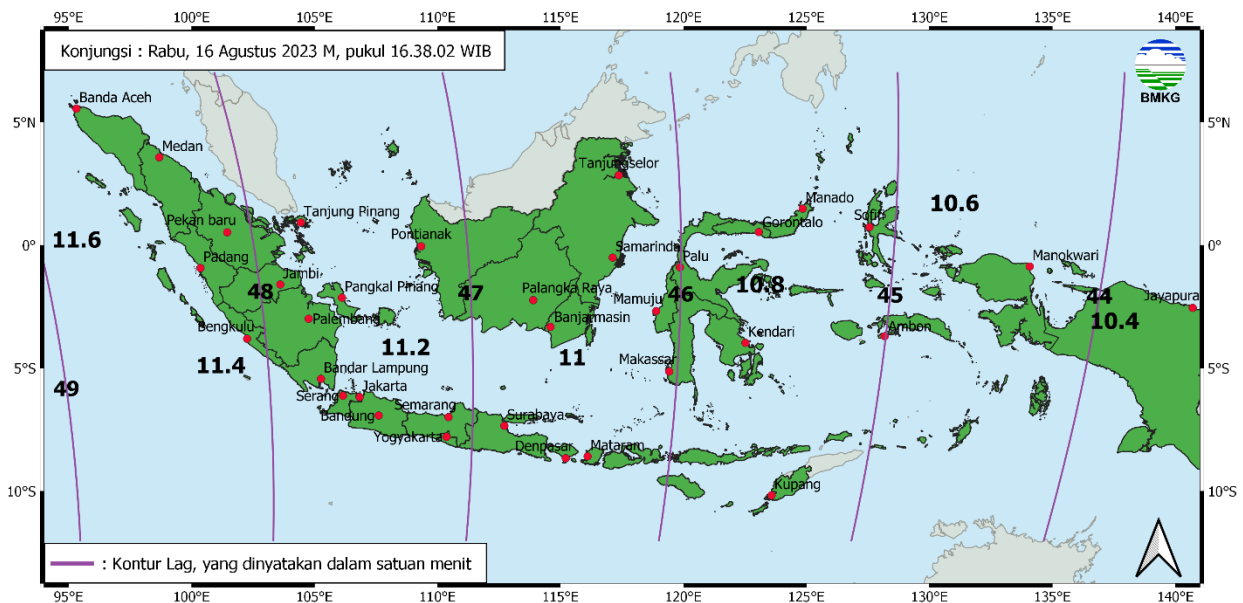
Gambar 14. Peta lag tanggal 17 Agustus 2023 untuk pengamat antara 60° LU sampai dengan 60° LS

**PETA LAG SAAT MATAHARI TERBENAM
RABU, 16 AGUSTUS 2023 M
PENENTU AWAL BULAN SAFAR 1445 H**



Gambar 15. Peta lag tanggal 16 Agustus 2023 untuk pengamat di Indonesia

**PETA LAG SAAT MATAHARI TERBENAM
KAMIS, 17 AGUSTUS 2023 M
PENENTU AWAL BULAN SAFAR 1445 H**



Gambar 16. Peta lag tanggal 17 Agustus 2023 untuk pengamat di Indonesia

Lag di Indonesia saat Matahari terbenam pada 16 Agustus 2023, berkisar antara -2,27 menit di Merauke, Papua sampai dengan 8,39 menit di Sabang, Aceh. Adapun lag di Indonesia saat

Matahari terbenam pada 17 Agustus 2023, berkisar antara 43,40 menit di Merauke, Papua sampai dengan 48,66 menit di Calang, Aceh.

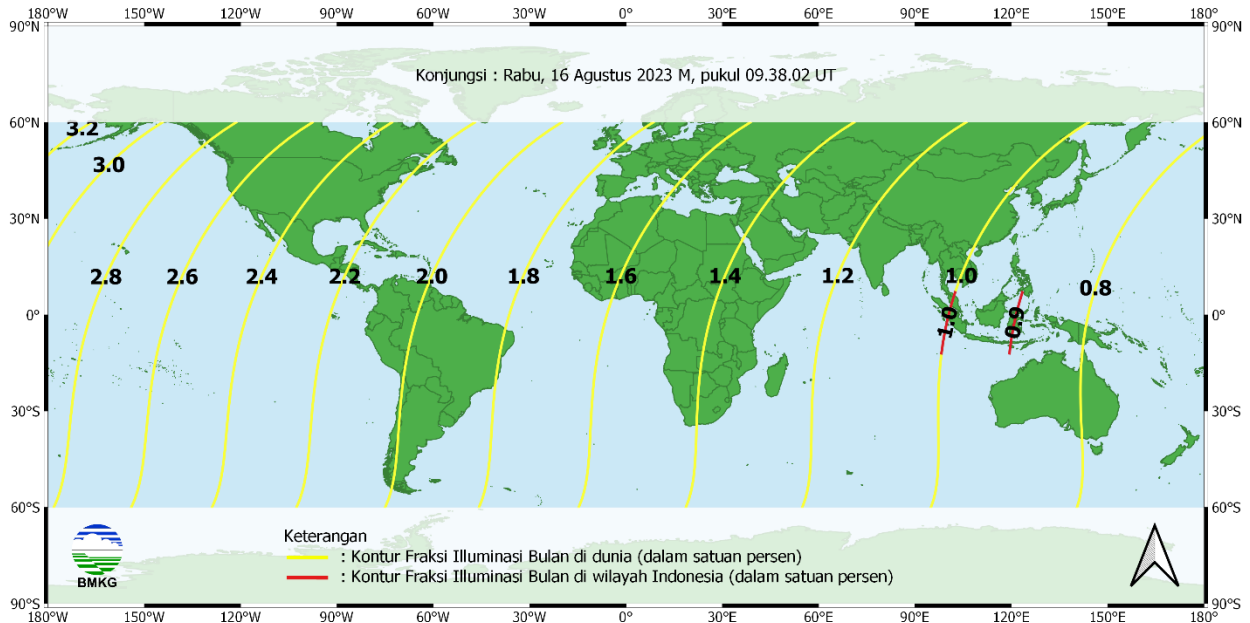
G. Peta Fraksi Illuminasi Bulan

Pada Gambar 17 dan 18 menampilkan peta fraksi iluminasi bulan (FIB) untuk pengamat di 60° LU sampai dengan 60° LS saat Matahari terbenam di masing-masing lokasi pengamat di permukaan Bumi pada tanggal 16 dan 17 Agustus 2023. Pada peta tersebut, FIB adalah persentase perbandingan antara luas piringan Bulan yang tercahayai Matahari dan menghadap ke pengamat dengan luas seluruh piringan Bulan. Pada peta tersebut ditampilkan pula FIB untuk pengamat di Indonesia, yang lebih jelas dapat dilihat pada Gambar 19 dan 20.



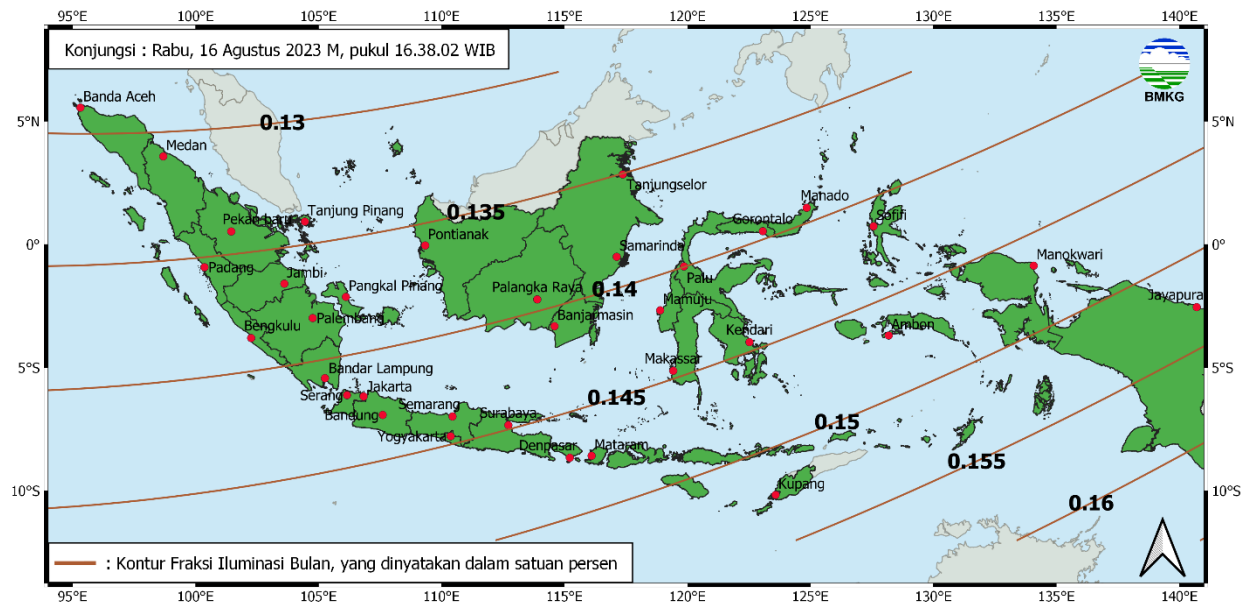
Gambar 17. Peta fraksi iluminasi bulan tanggal 16 Agustus 2023 untuk pengamat antara 60° LU s.d. 60° LS

**PETA FRAKSI ILLUMINASI BULAN SAAT MATAHARI TERBENAM
KAMIS, 17 AGUSTUS 2023 M
PENENTU AWAL BULAN SAFAR 1445 H**



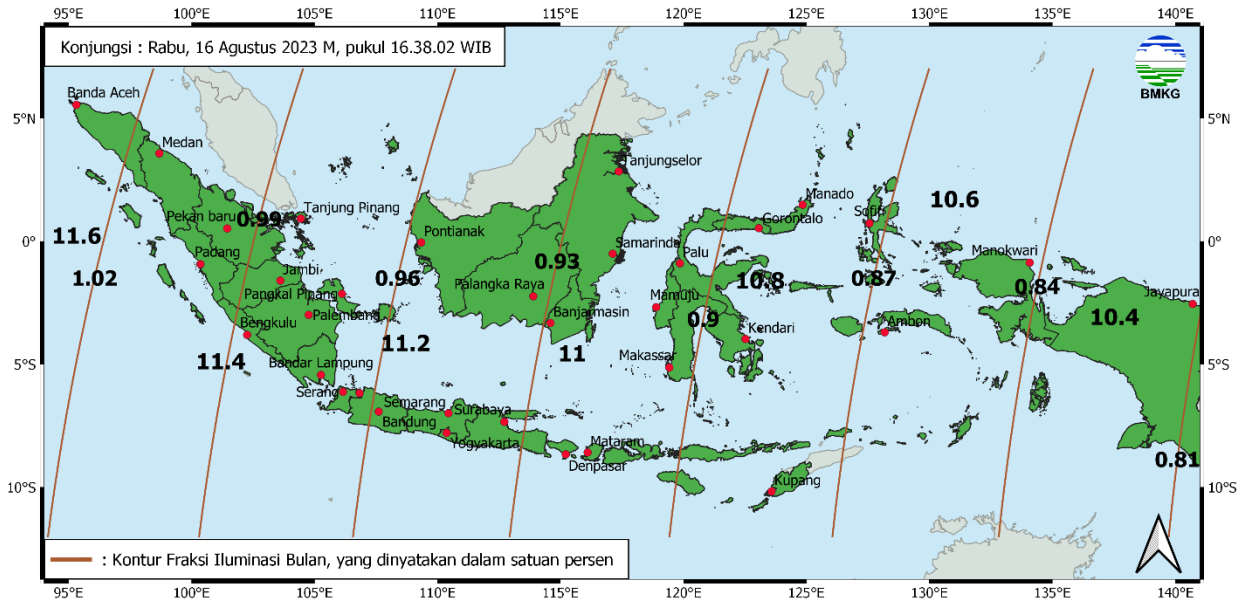
Gambar 18. Peta fraksi illuminasi bulan tanggal 17 Agustus 2023 untuk pengamat antara 60° LU s.d. 60° LS

**PETA FRAKSI ILLUMINASI BULAN SAAT MATAHARI TERBENAM
RABU, 16 AGUSTUS 2023 M
PENENTU AWAL BULAN SAFAR 1445 H**



Gambar 19. Peta fraksi illuminasi bulan tanggal 16 Agustus 2023 untuk pengamat di Indonesia

**PETA FRAKSI ILLUMINASI BULAN SAAT MATAHARI TERBENAM
KAMIS, 17 AGUSTUS 2023 M
PENENTU AWAL BULAN SAFAR 1445 H**



Gambar 20. Peta fraksi illuminasi bulan tanggal 17 Agustus 2023 untuk pengamat di Indonesia

Fraksi Illuminasi Bulan di Indonesia saat Matahari terbenam pada 16 Agustus 2023, berkisar antara 0,13% di Sabang, Aceh sampai dengan 0,16% di Merauke, Papua. Adapun fraksi Illuminasi Bulan di Indonesia saat Matahari terbenam pada 17 Agustus 2023, berkisar antara 0,81% di Merauke, Papua sampai dengan 1,03% di Sabang, Aceh.

H. Objek Astronomis Lainnya yang Berpotensi Mengacaukan Rukyat Hilal

Dalam perencanaan rukyat Hilal, perlu diperkirakan juga objek-objek astronomis selain Hilal dan Matahari yang posisinya berdekatan dengan Bulan dan kecerlangannya tidak berbeda jauh dengan Hilal atau lebih lebih cerlang daripada Hilal. Objek astronomis ini dapat berupa planet, misalnya Venus atau Merkurius, atau berupa bintang yang cerlang, seperti Sirius. Adanya objek astronomis lainnya ini berpotensi menjadikan pengamat menganggapnya sebagai Hilal.

Pada tanggal 16 dan 17 Agustus 2023, dari sejak Matahari terbenam hingga Bulan terbenam tidak ada objek astronomis lainnya yang jarak sudutnya lebih kecil daripada 10° dari Bulan.

I. Data Hilal saat Matahari Terbenam untuk Kota-kota di Indonesia

Pada tabel terlampir ditampilkan informasi astronomis Hilal untuk seluruh kota di Indonesia saat Matahari terbenam pada hari Rabu dan Kamis, tanggal 16 dan 17 Agustus 2023.

J. Rangkuman

1. Untuk penentuan awal bulan Safar 1445 H, konjungsi akan terjadi pada Rabu, 16 Agustus 2023 M pukul 09.38.02 UT atau pukul 16.38.02 WIB atau pukul 17.38.02 WITA atau pukul 18.38.02 WIT. Di wilayah Indonesia pada tanggal 16 Agustus 2023, waktu Matahari terbenam paling awal adalah pukul 17.37.52 WIT di Merauke, Papua dan waktu Matahari terbenam paling akhir adalah pukul 18.52.18 WIB di Sabang, Aceh. Dengan memperhatikan waktu konjungsi dan Matahari terbenam, dapat dikatakan konjungsi terjadi sebelum Matahari terbenam tanggal 16 Agustus 2023 di sebagian besar wilayah Indonesia.
2. Secara astronomis pelaksanaan rukyat Hilal penentu awal bulan Safar 1445 H bagi yang menerapkan rukyat dalam penentuannya adalah setelah Matahari terbenam tanggal 16 bagi yang di tempatnya konjungsi terjadi sebelum Matahari terbenam dan tanggal 17 Agustus 2023 bagi yang konjungsinya terjadi setelah Matahari terbenam. Sementara bagi yang menerapkan hisab dalam penentuan awal bulan Safar 1445 H, perlu diperhitungkan kriteria-kriteria hisab saat Matahari terbenam tanggal 16 dan 17 Agustus 2023 tersebut.
3. Ketinggian Hilal di Indonesia saat Matahari terbenam pada 16 Agustus 2023, berkisar antara antara $-0,69^\circ$ di Merauke, Papua sampai dengan $1,47^\circ$ di Sabang, Aceh. Adapun ketinggian Hilal di Indonesia saat Matahari terbenam pada 17 Agustus 2023, berkisar antara $9,36^\circ$ di Merauke, Papua sampai dengan $10,80^\circ$ di Sinabang, Aceh.
4. Elongasi di Indonesia saat Matahari terbenam pada 16 Agustus 2023, berkisar antara $4,10^\circ$ di Sabang, Aceh sampai dengan $4,57^\circ$ di Merauke, Papua. Adapun elongasi di Indonesia saat Matahari terbenam pada 17 Agustus 2023, berkisar antara $10,29^\circ$ di Merauke, Papua sampai dengan $11,64^\circ$ di Sabang, Aceh.
5. Umur Bulan di Indonesia saat Matahari terbenam pada 16 Agustus 2023, berkisar antara -1,00 jam di Merauke, Papua sampai dengan 2,24 jam di Sabang, Aceh. Adapun umur bulan di Indonesia saat Matahari terbenam pada 17 Agustus 2023, berkisar antara 23,00 jam di Merauke, Papua sampai dengan 26,23 jam di Sabang, Aceh.
6. Lag di Indonesia saat Matahari terbenam pada 16 Agustus 2023, berkisar antara -2,27 menit di Merauke, Papua sampai dengan 8,39 menit di Sabang, Aceh. Adapun lag di Indonesia saat Matahari terbenam pada 17 Agustus 2023, berkisar antara 43,40 menit di Merauke, Papua sampai dengan 48,66 menit di Calang, Aceh.
7. Fraksi Illuminasi Bulan di Indonesia saat Matahari terbenam pada 16 Agustus 2023, berkisar antara 0,13% di Sabang, Aceh sampai dengan 0,16% di Merauke, Papua. Adapun fraksi Illuminasi Bulan di Indonesia saat Matahari terbenam pada 17 Agustus 2023, berkisar antara 0,81% di Merauke, Papua sampai dengan 1,03% di Sabang, Aceh.

8. Pada tanggal 16 dan 17 Agustus 2023, dari sejak Matahari terbenam hingga Bulan terbenam tidak ada objek astronomis lainnya yang jarak sudutnya lebih kecil daripada 10° dari Bulan.

Informasi Lanjut

Bidang Tanda Waktu BMKG

Pusat Seismologi Teknik Geofisika Potensial dan Tanda Waktu BMKG

Kompleks BMKG, Gedung C Lantai 3

Jl. Angkasa I No. 2 Kemayoran, Jakarta 10610

Surel : gtw@bmgk.go.id



DATA HILAL DAN MATAHARI PADA SAAT MATAHARI TERBENAM
RABU, 16 AGUSTUS 2023 M
PENENTU AWAL BULAN SAFAR 1445 H

KONJUNGS: RABU, 16 AGUSTUS 2023 M, PUKUL 16.38.02 WIB

NO	NAMA LOKASI	POSISI LOKASI		WAKTU TERBENAM		AZIMUTH		TINGGI BULAN	POSISI BULAN RELATIF TERHADAP MATAHARI (ELONGASI)		FI BULAN										
		BUJUR	LINTANG	MATAHARI	BULAN	MATAHARI	BULAN		o	'											
		o	'	j . m . d	j . m . d	o	'	o	'	o	'	%									
IBUKOTA PROVINSI																					
1	Banda Aceh	95	19.03	BT	5	33.22	LU	18.51.59	WIB	19.00.16	WIB	283	52.66	287	30.38	1	26.64	4	6.31	Bulan di sebelah Utara - Atas Matahari	0.13
2	Medan	98	41.24	BT	3	34.51	LU	18.36.33	WIB	18.43.48	WIB	283	48.74	287	35.34	1	13.92	4	8.10	Bulan di sebelah Utara - Atas Matahari	0.13
3	Padang	100	21.72	BT	0	55.45	LS	18.25.27	WIB	18.30.59	WIB	283	43.31	287	43.43	0	53.12	4	12.32	Bulan di sebelah Utara - Atas Matahari	0.14
4	Pekanbaru	101	27.04	BT	0	31.59	LU	18.22.30	WIB	18.28.25	WIB	283	44.58	287	41.72	0	57.49	4	11.08	Bulan di sebelah Utara - Atas Matahari	0.13
5	Bengkulu	102	15.54	BT	3	48.01	LS	18.15.03	WIB	18.19.22	WIB	283	42.60	287	50.61	0	38.25	4	15.27	Bulan di sebelah Utara - Atas Matahari	0.14
6	Jambi	103	36.49	BT	1	35.65	LS	18.11.48	WIB	18.16.44	WIB	283	43.10	287	46.92	0	45.51	4	13.34	Bulan di sebelah Utara - Atas Matahari	0.14
7	Tanjung Pinang	104	26.57	BT	0	55.67	LU	18.10.56	WIB	18.16.37	WIB	283	45.17	287	43.35	0	54.74	4	11.06	Bulan di sebelah Utara - Atas Matahari	0.13
8	Palembang	104	45.62	BT	2	59.27	LS	18.05.50	WIB	18.10.08	WIB	283	42.75	287	50.41	0	37.95	4	14.85	Bulan di sebelah Utara - Atas Matahari	0.14
9	Bandar Lampung	105	15.59	BT	5	25.76	LS	18.01.27	WIB	18.04.50	WIB	283	43.24	287	56.20	0	26.85	4	17.33	Bulan di sebelah Utara - Atas Matahari	0.14
10	Pangkal Pinang	106	6.71	BT	2	7.78	LS	18.01.16	WIB	18.05.42	WIB	283	43.02	287	49.60	0	39.56	4	14.25	Bulan di sebelah Utara - Atas Matahari	0.14
11	Serang	106	9.38	BT	6	7.00	LS	17.57.11	WIB	18.00.13	WIB	283	43.70	287	58.39	0	22.57	4	18.17	Bulan di sebelah Utara - Atas Matahari	0.14
12	Jakarta	106	49.86	BT	6	10.21	LS	17.54.26	WIB	17.57.21	WIB	283	43.77	287	58.89	0	21.33	4	18.36	Bulan di sebelah Utara - Atas Matahari	0.14
13	Bandung	107	36.36	BT	6	55.30	LS	17.50.36	WIB	17.53.09	WIB	283	44.41	288	1.22	0	16.93	4	19.27	Bulan di sebelah Utara - Atas Matahari	0.14
14	Semarang	110	26.72	BT	6	59.01	LS	17.39.11	WIB	17.41.21	WIB	283	44.61	288	2.84	0	12.40	4	19.99	Bulan di sebelah Utara - Atas Matahari	0.14
15	Yogyakarta	110	22.15	BT	7	47.18	LS	17.38.41	WIB	17.40.34	WIB	283	45.43	288	4.89	0	9.03	4	20.79	Bulan di sebelah Utara - Atas Matahari	0.14
16	Surabaya	112	42.90	BT	7	20.19	LS	17.29.45	WIB	17.31.30	WIB	283	45.07	288	4.88	0	7.46	4	20.95	Bulan di sebelah Utara - Atas Matahari	0.14
17	Pontianak	109	20.18	BT	0	2.48	LS	17.50.25	WIB	17.55.10	WIB	283	44.46	287	48.37	0	43.54	4	12.83	Bulan di sebelah Utara - Atas Matahari	0.14
18	Palangka Raya	113	53.40	BT	2	13.84	LS	17.30.04	WIB	17.33.30	WIB	283	43.39	287	54.92	0	27.66	4	16.10	Bulan di sebelah Utara - Atas Matahari	0.14
19	Banjarmasin	114	35.48	BT	3	19.13	LS	18.26.11	WITA	18.29.09	WITA	283	43.24	287	57.26	0	22.00	4	17.39	Bulan di sebelah Utara - Atas Matahari	0.14
20	Samarinda	117	7.22	BT	0	30.14	LS	18.18.50	WITA	18.22.29	WITA	283	44.49	287	54.60	0	30.25	4	15.29	Bulan di sebelah Utara - Atas Matahari	0.14
21	Tanjungselor	117	21.90	BT	2	50.63	LU	18.21.08	WITA	18.25.56	WITA	283	48.48	287	51.41	0	43.91	4	12.00	Bulan di sebelah Utara - Atas Matahari	0.13
22	Denpasar	115	12.81	BT	8	39.50	LS	18.18.27	WITA	18.19.23	WITA	283	46.76	288	9.50	0	-2.13	4	23.06	Bulan di sebelah Utara - Atas Matahari	0.15
23	Mataram	116	6.04	BT	8	34.79	LS	18.14.59	WITA	18.15.50	WITA	283	46.71	288	9.70	0	-3.13	4	23.26	Bulan di sebelah Utara - Atas Matahari	0.15
24	Kupang	123	34.77	BT	10	9.88	LS	17.43.29	WITA	17.42.45	WITA	283	49.56	288	17.13	0	-21.94	4	27.70	Bulan di sebelah Utara - Bawah Matahari	0.15
25	Mamuju	118	53.30	BT	2	40.50	LS	18.09.38	WITA	18.12.18	WITA	283	43.54	287	58.90	0	18.43	4	18.08	Bulan di sebelah Utara - Atas Matahari	0.14
26	Makassar	119	25.18	BT	5	7.83	LS	18.05.06	WITA	18.06.48	WITA	283	43.85	288	3.55	0	7.04	4	20.80	Bulan di sebelah Utara - Atas Matahari	0.14
27	Palu	119	51.15	BT	0	53.64	LS	18.07.31	WITA	18.10.42	WITA	283	44.36	287	57.02	0	24.62	4	16.57	Bulan di sebelah Utara - Atas Matahari	0.14
28	Kendari	122	31.00	BT	3	57.96	LS	17.53.52	WITA	17.55.36	WITA	283	43.69	288	3.26	0	7.52	4	20.73	Bulan di sebelah Utara - Atas Matahari	0.14
29	Gorontalo	123	3.62	BT	0	32.27	LU	17.56.06	WITA	17.59.23	WITA	283	45.73	287	57.76	0	26.05	4	16.25	Bulan di sebelah Utara - Atas Matahari	0.14
30	Manado	124	50.59	BT	1	29.27	LU	17.49.54	WITA	17.53.19	WITA	283	46.91	287	58.32	0	27.51	4	15.95	Bulan di sebelah Utara - Atas Matahari	0.14
31	Sofifi	127	33.57	BT	0	44.18	LU	18.38.18	WIT	18.41.07	WIT	283	46.17	288	0.95	0	20.43	4	17.85	Bulan di sebelah Utara - Atas Matahari	0.14
32	Ambon	128	10.64	BT	3	41.80	LS	18.31.29	WIT	18.32.37	WIT	283	43.96	288	6.29	0	0.33	4	22.82	Bulan di sebelah Utara - Atas Matahari	0.15
33	Manokwari	134	4.35	BT	0	51.76	LS	18.10.41	WIT	18.12.08	WIT	283	45.13	288	6.94	0	4.13	4	22.62	Bulan di sebelah Utara - Atas Matahari	0.15
34	Jayapura	140	41.95	BT	2	32.68	LS	17.42.32	WIT	17.42.32	WIT	283	44.72	288	12.84	0	-13.13	4	28.10	Bulan di sebelah Utara - Atas Matahari	0.15



DATA HILAL DAN MATAHARI PADA SAAT MATAHARI TERBENAM
RABU, 16 AGUSTUS 2023 M
PENENTU AWAL BULAN SAFAR 1445 H

KONJUNGSKI: RABU, 16 AGUSTUS 2023 M, PUKUL 16.38.02 WIB

NO	NAMA LOKASI	POSISI LOKASI		WAKTU TERBENAM		AZIMUTH		BULAN	POSISI BULAN RELATIF			FI BULAN
		BUJUR	LINTANG	MATAHARI	BULAN	MATAHARI	BULAN		BULAN	TERHADAP MATAHARI (ELONGASI)		
		o ' "	o ' "	j . m . d	j . m . d	o ' "	o ' "	o ' "	o ' "	o ' "	o ' "	%
ACEH												
1	Banda Aceh	95 19.03	BT 5 33.22	LU 18.51.59	WIB 19.00.16	WIB 283 52.66	287 30.38	1 26.64	4 6.31	Bulan di sebelah Utara - Atas Matahari		0.13
2	Sabang	95 19.44	BT 5 53.63	LU 18.52.18	WIB 19.00.41	WIB 283 53.46	287 30.09	1 27.95	4 6.03	Bulan di sebelah Utara - Atas Matahari		0.13
3	Calang	95 34.85	BT 4 38.07	LU 18.50.01	WIB 18.57.58	WIB 283 50.64	287 31.52	1 22.66	4 7.10	Bulan di sebelah Utara - Atas Matahari		0.13
4	Jantho	95 36.09	BT 5 18.05	LU 18.50.36	WIB 18.58.46	WIB 283 52.09	287 30.87	1 25.24	4 6.53	Bulan di sebelah Utara - Atas Matahari		0.13
5	Sigli	95 57.47	BT 5 22.86	LU 18.49.15	WIB 18.57.24	WIB 283 52.29	287 31.11	1 25.04	4 6.46	Bulan di sebelah Utara - Atas Matahari		0.13
6	Meulaboh	96 7.48	BT 4 9.53	LU 18.47.22	WIB 18.55.07	WIB 283 49.71	287 32.51	1 19.99	4 7.51	Bulan di sebelah Utara - Atas Matahari		0.13
7	Meureudu	96 15.68	BT 5 13.98	LU 18.47.53	WIB 18.55.58	WIB 283 51.97	287 31.52	1 24.02	4 6.59	Bulan di sebelah Utara - Atas Matahari		0.13
8	Suka Makmue	96 18.39	BT 4 10.56	LU 18.46.40	WIB 18.54.23	WIB 283 49.75	287 32.65	1 19.79	4 7.50	Bulan di sebelah Utara - Atas Matahari		0.13
9	Sinabang	96 22.83	BT 2 28.77	LU 18.44.42	WIB 18.51.51	WIB 283 46.80	287 34.86	1 12.92	4 8.98	Bulan di sebelah Utara - Atas Matahari		0.13
10	Bireuen	96 42.14	BT 5 11.87	LU 18.46.05	WIB 18.54.06	WIB 283 51.92	287 31.94	1 23.24	4 6.62	Bulan di sebelah Utara - Atas Matahari		0.13
11	Blangpidie	96 50.05	BT 3 44.25	LU 18.44.07	WIB 18.51.38	WIB 283 48.94	287 33.60	1 17.28	4 7.89	Bulan di sebelah Utara - Atas Matahari		0.13
12	Takengon	96 50.56	BT 4 37.97	LU 18.44.58	WIB 18.52.47	WIB 283 50.71	287 32.62	1 20.81	4 7.10	Bulan di sebelah Utara - Atas Matahari		0.13
13	Simpang Tiga Redelong	96 52.23	BT 4 43.52	LU 18.44.57	WIB 18.52.47	WIB 283 50.90	287 32.55	1 21.13	4 7.02	Bulan di sebelah Utara - Atas Matahari		0.13
14	Lhokseumawe	97 8.52	BT 5 10.80	LU 18.44.19	WIB 18.52.16	WIB 283 51.90	287 32.35	1 22.53	4 6.64	Bulan di sebelah Utara - Atas Matahari		0.13
15	Tapak Tuan	97 10.76	BT 3 15.48	LU 18.42.16	WIB 18.49.35	WIB 283 48.10	287 34.47	1 14.86	4 8.32	Bulan di sebelah Utara - Atas Matahari		0.13
16	Lhoksukon	97 19.35	BT 5 2.51	LU 18.43.27	WIB 18.51.20	WIB 283 51.61	287 32.63	1 21.73	4 6.76	Bulan di sebelah Utara - Atas Matahari		0.13
17	Blang Kejeren	97 20.31	BT 3 59.83	LU 18.42.22	WIB 18.49.54	WIB 283 49.46	287 33.73	1 17.57	4 7.67	Bulan di sebelah Utara - Atas Matahari		0.13
18	Idi Rayeuk	97 46.37	BT 4 56.94	LU 18.41.34	WIB 18.49.22	WIB 283 51.43	287 33.12	1 20.71	4 6.86	Bulan di sebelah Utara - Atas Matahari		0.13
19	Singkil	97 47.26	BT 2 17.05	LU 18.38.53	WIB 18.45.48	WIB 283 46.58	287 36.26	1 10.06	4 9.20	Bulan di sebelah Utara - Atas Matahari		0.13
20	Kutacane	97 48.65	BT 3 29.09	LU 18.39.58	WIB 18.47.17	WIB 283 48.54	287 34.72	1 14.84	4 8.14	Bulan di sebelah Utara - Atas Matahari		0.13
21	Langsa	97 58.27	BT 4 28.19	LU 18.40.18	WIB 18.47.55	WIB 283 50.43	287 33.76	1 18.53	4 7.28	Bulan di sebelah Utara - Atas Matahari		0.13
22	Subulussalam	98 0.11	BT 2 39.24	LU 18.38.23	WIB 18.45.24	WIB 283 47.15	287 35.93	1 11.23	4 8.88	Bulan di sebelah Utara - Atas Matahari		0.13
23	Karang Baru	98 3.64	BT 4 15.65	LU 18.39.44	WIB 18.47.17	WIB 283 50.01	287 34.05	1 17.57	4 7.47	Bulan di sebelah Utara - Atas Matahari		0.13



DATA HILAL DAN MATAHARI PADA SAAT MATAHARI TERBENAM
RABU, 16 AGUSTUS 2023 M
PENENTU AWAL BULAN SAFAR 1445 H

KONJUNGS: RABU, 16 AGUSTUS 2023 M, PUKUL 16.38.02 WIB

NO	NAMA LOKASI	POSISI LOKASI		WAKTU TERBENAM		AZIMUTH		BULAN	POSISI BULAN RELATIF		FI BULAN
		BUJUR	LINTANG	MATAHARI	BULAN	MATAHARI	BULAN		TERHADAP MATAHARI (ELONGASI)	%	
		o ' "	o ' "	j . m . d	j . m . d	o ' "	o ' "	o ' "	o ' "		%
SUMATERA UTARA											
1	Medan	98 41.24 BT	3 34.51 LU	18.36.33 WIB	18.43.48 WIB	283 48.74	287 35.34	1 13.92	4 8.10	Bulan di sebelah Utara - Atas Matahari	0.13
2	Lotu	97 21.28 BT	1 23.83 LU	18.39.44 WIB	18.46.25 WIB	283 45.35	287 37.24	1 7.11	4 9.98	Bulan di sebelah Utara - Atas Matahari	0.13
3	Lahomi	97 29.69 BT	0 59.96 LU	18.38.47 WIB	18.45.20 WIB	283 44.88	287 37.98	1 5.28	4 10.35	Bulan di sebelah Utara - Atas Matahari	0.13
4	Gunung Sitoli	97 36.58 BT	1 17.62 LU	18.38.37 WIB	18.45.14 WIB	283 45.24	287 37.60	1 6.31	4 10.09	Bulan di sebelah Utara - Atas Matahari	0.13
5	Gunung Sitoli	97 39.12 BT	1 13.79 LU	18.38.23 WIB	18.44.59 WIB	283 45.16	287 37.73	1 5.99	4 10.15	Bulan di sebelah Utara - Atas Matahari	0.13
6	Teluk Dalam	97 49.20 BT	0 34.12 LU	18.37.04 WIB	18.43.25 WIB	283 44.43	287 38.94	1 3.04	4 10.75	Bulan di sebelah Utara - Atas Matahari	0.13
7	Sidikalang	98 18.86 BT	2 44.83 LU	18.37.14 WIB	18.44.15 WIB	283 47.32	287 36.06	1 11.14	4 8.81	Bulan di sebelah Utara - Atas Matahari	0.13
8	Salak	98 19.43 BT	2 32.50 LU	18.36.59 WIB	18.43.56 WIB	283 47.00	287 36.34	1 10.30	4 9.00	Bulan di sebelah Utara - Atas Matahari	0.13
9	Stabat	98 26.99 BT	3 45.76 LU	18.37.41 WIB	18.45.01 WIB	283 49.08	287 34.93	1 15.02	4 7.92	Bulan di sebelah Utara - Atas Matahari	0.13
10	Binjai	98 29.84 BT	3 36.48 LU	18.37.20 WIB	18.44.37 WIB	283 48.79	287 35.15	1 14.33	4 8.06	Bulan di sebelah Utara - Atas Matahari	0.13
11	Kabanjahe	98 29.88 BT	3 6.28 LU	18.36.51 WIB	18.43.57 WIB	283 47.91	287 35.75	1 12.31	4 8.50	Bulan di sebelah Utara - Atas Matahari	0.13
12	Panguruan	98 41.72 BT	2 36.40 LU	18.35.34 WIB	18.42.29 WIB	283 47.12	287 36.55	1 10.02	4 8.96	Bulan di sebelah Utara - Atas Matahari	0.13
13	Dolok Sanggul	98 44.85 BT	2 15.67 LU	18.35.01 WIB	18.41.49 WIB	283 46.60	287 37.06	1 8.54	4 9.27	Bulan di sebelah Utara - Atas Matahari	0.13
14	Sibolga	98 46.71 BT	1 44.28 LU	18.34.23 WIB	18.41.00 WIB	283 45.87	287 37.83	1 6.39	4 9.75	Bulan di sebelah Utara - Atas Matahari	0.13
15	Pandan	98 49.97 BT	1 40.95 LU	18.34.06 WIB	18.40.43 WIB	283 45.79	287 37.95	1 6.08	4 9.80	Bulan di sebelah Utara - Atas Matahari	0.13
16	Lubuk Pakam	98 52.81 BT	3 33.49 LU	18.35.46 WIB	18.42.59 WIB	283 48.72	287 35.52	1 13.57	4 8.12	Bulan di sebelah Utara - Atas Matahari	0.13
17	Parapat	98 56.30 BT	2 40.04 LU	18.34.39 WIB	18.41.34 WIB	283 47.22	287 36.67	1 9.91	4 8.92	Bulan di sebelah Utara - Atas Matahari	0.13
18	Tarutung	98 57.88 BT	2 1.26 LU	18.33.55 WIB	18.40.37 WIB	283 46.26	287 37.57	1 7.25	4 9.50	Bulan di sebelah Utara - Atas Matahari	0.13
19	Balige	99 3.08 BT	2 19.90 LU	18.33.52 WIB	18.40.40 WIB	283 46.72	287 37.21	1 8.38	4 9.23	Bulan di sebelah Utara - Atas Matahari	0.13
20	Pematangsiantar	99 3.44 BT	2 57.24 LU	18.34.27 WIB	18.41.27 WIB	283 47.69	287 36.40	1 10.89	4 8.67	Bulan di sebelah Utara - Atas Matahari	0.13
21	Sei Rampah	99 6.73 BT	3 30.34 LU	18.34.47 WIB	18.41.57 WIB	283 48.64	287 35.78	1 13.03	4 8.18	Bulan di sebelah Utara - Atas Matahari	0.13
22	Tebing Tinggi	99 9.60 BT	3 19.77 LU	18.34.25 WIB	18.41.32 WIB	283 48.33	287 36.02	1 12.25	4 8.34	Bulan di sebelah Utara - Atas Matahari	0.13
23	Padang Sidempuan	99 16.23 BT	1 22.42 LU	18.32.03 WIB	18.38.30 WIB	283 45.42	287 38.75	1 4.18	4 10.11	Bulan di sebelah Utara - Atas Matahari	0.13
24	Sipirok	99 16.41 BT	1 36.08 LU	18.32.16 WIB	18.38.47 WIB	283 45.71	287 38.42	1 5.10	4 9.90	Bulan di sebelah Utara - Atas Matahari	0.13
25	Limapuluh	99 25.05 BT	3 10.12 LU	18.33.14 WIB	18.40.15 WIB	283 48.07	287 36.43	1 11.23	4 8.50	Bulan di sebelah Utara - Atas Matahari	0.13
26	Panyabungan	99 33.77 BT	0 51.65 LU	18.30.23 WIB	18.36.38 WIB	283 44.84	287 39.77	1 1.65	4 10.60	Bulan di sebelah Utara - Atas Matahari	0.13
27	Gunung Tua	99 37.47 BT	1 30.44 LU	18.30.46 WIB	18.37.13 WIB	283 45.61	287 38.83	1 4.20	4 10.01	Bulan di sebelah Utara - Atas Matahari	0.13
28	Kisaran	99 37.79 BT	2 58.72 LU	18.32.12 WIB	18.39.08 WIB	283 47.76	287 36.83	1 10.15	4 8.68	Bulan di sebelah Utara - Atas Matahari	0.13
29	Aek Kanopan	99 38.56 BT	2 34.12 LU	18.31.44 WIB	18.38.32 WIB	283 47.11	287 37.36	1 8.48	4 9.05	Bulan di sebelah Utara - Atas Matahari	0.13
30	Sibuhuan	99 43.95 BT	1 3.24 LU	18.29.54 WIB	18.36.11 WIB	283 45.06	287 39.60	1 2.19	4 10.44	Bulan di sebelah Utara - Atas Matahari	0.13
31	Tanjung Balai	99 48.03 BT	2 57.91 LU	18.31.30 WIB	18.38.25 WIB	283 47.75	287 36.99	1 9.85	4 8.71	Bulan di sebelah Utara - Atas Matahari	0.13
32	Rantau Prapat	99 50.04 BT	2 5.68 LU	18.30.30 WIB	18.37.08 WIB	283 46.41	287 38.15	1 6.28	4 9.49	Bulan di sebelah Utara - Atas Matahari	0.13
33	Kota Pinang	100 5.02 BT	1 53.72 LU	18.29.19 WIB	18.35.50 WIB	283 46.15	287 38.63	1 5.10	4 9.69	Bulan di sebelah Utara - Atas Matahari	0.13



DATA HILAL DAN MATAHARI PADA SAAT MATAHARI TERBENAM
RABU, 16 AGUSTUS 2023 M
PENENTU AWAL BULAN SAFAR 1445 H

KONJUNSI: RABU, 16 AGUSTUS 2023 M, PUKUL 16.38.02 WIB

NO	NAMA LOKASI	POSISI LOKASI		WAKTU TERBENAM		AZIMUTH		BULAN	POSISI BULAN RELATIF TERHADAP MATAHARI (ELONGASI)			FI BULAN %
		BUJUR	LINTANG	MATAHARI	BULAN	MATAHARI	BULAN		o	'	"	
SUMATERA BARAT												
1	Padang	100 21.72 BT	0 55.45 LS	18.25.27 WIB	18.30.59 WIB	283 43.31	287 43.43	0 53.12	4 12.32	Bulan di sebelah Utara - Atas Matahari		0.14
2	Tua Pejat	99 34.95 BT	2 2.53 LS	18.27.28 WIB	18.32.44 WIB	283 42.70	287 45.09	0 49.63	4 13.30	Bulan di sebelah Utara - Atas Matahari		0.14
3	Simpang Ampek	99 49.40 BT	0 6.44 LU	18.28.36 WIB	18.34.34 WIB	283 44.09	287 41.21	0 58.18	4 11.31	Bulan di sebelah Utara - Atas Matahari		0.13
4	Lubuk Basung	100 1.84 BT	0 18.90 LS	18.27.22 WIB	18.33.09 WIB	283 43.74	287 42.09	0 56.13	4 11.72	Bulan di sebelah Utara - Atas Matahari		0.13
5	Pariaman	100 7.18 BT	0 37.72 LS	18.26.42 WIB	18.32.23 WIB	283 43.50	287 42.72	0 54.70	4 12.02	Bulan di sebelah Utara - Atas Matahari		0.14
6	Lubuk Sikaping	100 9.94 BT	0 8.33 LU	18.27.16 WIB	18.33.12 WIB	283 44.14	287 41.40	0 57.80	4 11.31	Bulan di sebelah Utara - Atas Matahari		0.13
7	Parit Malintang	100 16.70 BT	0 37.96 LS	18.26.04 WIB	18.31.43 WIB	283 43.51	287 42.84	0 54.45	4 12.04	Bulan di sebelah Utara - Atas Matahari		0.14
8	Bukittinggi	100 22.35 BT	0 18.29 LS	18.26.00 WIB	18.31.46 WIB	283 43.76	287 42.32	0 55.66	4 11.74	Bulan di sebelah Utara - Atas Matahari		0.13
9	Padangpanjang	100 24.11 BT	0 27.92 LS	18.25.44 WIB	18.31.26 WIB	283 43.64	287 42.62	0 54.95	4 11.89	Bulan di sebelah Utara - Atas Matahari		0.13
10	Painan	100 34.74 BT	1 20.72 LS	18.24.10 WIB	18.29.32 WIB	283 43.07	287 44.38	0 51.05	4 12.74	Bulan di sebelah Utara - Atas Matahari		0.14
11	Batusangkar	100 35.53 BT	0 27.14 LS	18.24.59 WIB	18.30.40 WIB	283 43.66	287 42.74	0 54.73	4 11.90	Bulan di sebelah Utara - Atas Matahari		0.13
12	Arosuka	100 37.26 BT	0 57.13 LS	18.24.23 WIB	18.29.53 WIB	283 43.31	287 43.66	0 52.61	4 12.37	Bulan di sebelah Utara - Atas Matahari		0.14
13	Payakumbuh	100 38.10 BT	0 13.46 LS	18.25.02 WIB	18.30.47 WIB	283 43.84	287 42.37	0 55.60	4 11.69	Bulan di sebelah Utara - Atas Matahari		0.13
14	Solok	100 39.80 BT	0 47.77 LS	18.24.22 WIB	18.29.55 WIB	283 43.41	287 43.40	0 53.20	4 12.23	Bulan di sebelah Utara - Atas Matahari		0.14
15	Sarilamak	100 39.83 BT	0 9.05 LS	18.24.59 WIB	18.30.46 WIB	283 43.91	287 42.26	0 55.86	4 11.63	Bulan di sebelah Utara - Atas Matahari		0.13
16	Sawahlunto	100 46.47 BT	0 40.63 LS	18.24.02 WIB	18.29.37 WIB	283 43.50	287 43.27	0 53.53	4 12.13	Bulan di sebelah Utara - Atas Matahari		0.14
17	Muaro Sijunjung	100 55.87 BT	0 39.65 LS	18.23.25 WIB	18.28.59 WIB	283 43.52	287 43.35	0 53.36	4 12.13	Bulan di sebelah Utara - Atas Matahari		0.14
18	Padang Aro	101 14.99 BT	1 33.03 LS	18.21.17 WIB	18.26.30 WIB	283 43.00	287 45.23	0 49.19	4 13.00	Bulan di sebelah Utara - Atas Matahari		0.14
19	Sungai Dareh	101 30.08 BT	0 57.34 LS	18.20.51 WIB	18.26.15 WIB	283 43.35	287 44.28	0 51.29	4 12.47	Bulan di sebelah Utara - Atas Matahari		0.14



DATA HILAL DAN MATAHARI PADA SAAT MATAHARI TERBENAM
RABU, 16 AGUSTUS 2023 M
PENENTU AWAL BULAN SAFAR 1445 H

KONJUNSI: RABU, 16 AGUSTUS 2023 M, PUKUL 16.38.02 WIB

NO	NAMA LOKASI	POSISI LOKASI		WAKTU TERBENAM		AZIMUTH		BULAN	POSISI BULAN RELATIF TERHADAP MATAHARI (ELONGASI)			FI BULAN
		BUJUR	LINTANG	MATAHARI	BULAN	MATAHARI	BULAN		BULAN	o	'	%
RIAU												
1	Pekanbaru	101 27.04 BT	0 31.59 LU	18.22.30 WIB	18.28.25 WIB	283 44.58	287 41.72	0 57.49	4 11.08	Bulan di sebelah Utara - Atas Matahari		0.13
2	Pasir Pengaraian	100 18.50 BT	0 53.75 LU	18.27.26 WIB	18.33.36 WIB	283 44.92	287 40.28	1 0.70	4 10.63	Bulan di sebelah Utara - Atas Matahari		0.13
3	Bagan Siapi-api	100 48.17 BT	2 9.69 LU	18.26.42 WIB	18.33.14 WIB	283 46.56	287 38.83	1 5.13	4 9.51	Bulan di sebelah Utara - Atas Matahari		0.13
4	Bangkinang	101 1.65 BT	0 20.81 LU	18.24.01 WIB	18.29.55 WIB	283 44.38	287 41.69	0 57.38	4 11.20	Bulan di sebelah Utara - Atas Matahari		0.13
5	Dumai	101 23.16 BT	1 34.86 LU	18.23.48 WIB	18.30.04 WIB	283 45.80	287 40.08	1 1.91	4 10.09	Bulan di sebelah Utara - Atas Matahari		0.13
6	Teluk Kuantan	101 32.07 BT	0 31.28 LS	18.21.09 WIB	18.26.41 WIB	283 43.66	287 43.53	0 53.05	4 12.06	Bulan di sebelah Utara - Atas Matahari		0.14
7	Pangkalan Kerinci	101 51.45 BT	0 24.10 LU	18.20.45 WIB	18.26.34 WIB	283 44.48	287 42.22	0 56.38	4 11.23	Bulan di sebelah Utara - Atas Matahari		0.13
8	Siak Sri Indrapura	102 1.73 BT	0 48.72 LU	18.20.28 WIB	18.26.24 WIB	283 44.91	287 41.70	0 57.81	4 10.87	Bulan di sebelah Utara - Atas Matahari		0.13
9	Bengkalis	102 6.37 BT	1 28.24 LU	18.20.49 WIB	18.26.57 WIB	283 45.69	287 40.80	1 0.40	4 10.27	Bulan di sebelah Utara - Atas Matahari		0.13
10	Rengat	102 26.41 BT	0 23.45 LS	18.17.39 WIB	18.23.08 WIB	283 43.80	287 43.95	0 52.25	4 12.04	Bulan di sebelah Utara - Atas Matahari		0.14
11	Selat Panjang	102 42.78 BT	1 0.86 LU	18.17.56 WIB	18.23.51 WIB	283 45.18	287 41.92	0 57.64	4 10.76	Bulan di sebelah Utara - Atas Matahari		0.13
12	Tembilahan	103 9.39 BT	0 19.75 LS	18.14.51 WIB	18.20.15 WIB	283 43.89	287 44.36	0 51.44	4 12.07	Bulan di sebelah Utara - Atas Matahari		0.14



DATA HILAL DAN MATAHARI PADA SAAT MATAHARI TERBENAM
RABU, 16 AGUSTUS 2023 M
PENENTU AWAL BULAN SAFAR 1445 H

KONJUNGS: RABU, 16 AGUSTUS 2023 M, PUKUL 16.38.02 WIB

NO	NAMA LOKASI	POSISI LOKASI		WAKTU TERBENAM		AZIMUTH		BULAN	POSISI BULAN RELATIF TERHADAP MATAHARI (ELONGASI)			FI BULAN
		BUJUR	LINTANG	MATAHARI	BULAN	MATAHARI	BULAN		BULAN	o	'	%
		o	'	j . m . d	j . m . d	o	'	o	'	o	'	
BENGKULU												
1	Bengkulu	102 15.54	BT 3 48.01	LS 18.15.03	WIB 18.19.22	WIB 283 42.60	287 50.61	0 38.25	4 15.27	Bulan di sebelah Utara - Atas Matahari		0.14
2	Mukomuko	101 7.04	BT 2 34.68	LS 18.20.48	WIB 18.25.42	WIB 283 42.63	287 47.22	0 45.10	4 13.96	Bulan di sebelah Utara - Atas Matahari		0.14
3	Arga Makmur	102 11.83	BT 3 26.40	LS 18.15.39	WIB 18.20.06	WIB 283 42.58	287 49.76	0 39.86	4 14.91	Bulan di sebelah Utara - Atas Matahari		0.14
4	Muara Aman	102 11.99	BT 3 7.19	LS 18.15.57	WIB 18.20.31	WIB 283 42.60	287 49.06	0 41.21	4 14.61	Bulan di sebelah Utara - Atas Matahari		0.14
5	Karang Tinggi	102 25.50	BT 3 44.79	LS 18.14.26	WIB 18.18.46	WIB 283 42.60	287 50.59	0 38.23	4 15.24	Bulan di sebelah Utara - Atas Matahari		0.14
6	Curup	102 31.55	BT 3 28.74	LS 18.14.18	WIB 18.18.42	WIB 283 42.60	287 50.05	0 39.21	4 14.99	Bulan di sebelah Utara - Atas Matahari		0.14
7	Kepahiang	102 34.46	BT 3 38.48	LS 18.13.56	WIB 18.18.17	WIB 283 42.61	287 50.44	0 38.45	4 15.16	Bulan di sebelah Utara - Atas Matahari		0.14
8	Tais	102 35.13	BT 4 4.49	LS 18.13.28	WIB 18.17.40	WIB 283 42.65	287 51.43	0 36.60	4 15.58	Bulan di sebelah Utara - Atas Matahari		0.14
9	Kota Manna	102 54.37	BT 4 27.35	LS 18.11.49	WIB 18.15.50	WIB 283 42.75	287 52.51	0 34.51	4 15.99	Bulan di sebelah Utara - Atas Matahari		0.14
10	Bintuhan	103 20.70	BT 4 47.08	LS 18.09.44	WIB 18.13.35	WIB 283 42.87	287 53.55	0 32.46	4 16.38	Bulan di sebelah Utara - Atas Matahari		0.14



DATA HILAL DAN MATAHARI PADA SAAT MATAHARI TERBENAM
RABU, 16 AGUSTUS 2023 M
PENENTU AWAL BULAN SAFAR 1445 H

KONJUNSI: RABU, 16 AGUSTUS 2023 M, PUKUL 16.38.02 WIB

NO	NAMA LOKASI	POSISI LOKASI		WAKTU TERBENAM		AZIMUTH		BULAN	POSISI BULAN RELATIF TERHADAP MATAHARI (ELONGASI)		FI BULAN %	
		BUJUR	LINTANG	MATAHARI	BULAN	MATAHARI	BULAN		BULAN	BULAN		
		o ' "	o ' "	j . m . d	j . m . d	o ' "	o ' "	o ' "	o ' "			
JAMBI												
1	Jambi	103 36.49 BT	1 35.65 LS	18.11.48 WIB	18.16.44 WIB	283 43.10	287 46.92	0 45.51	4 13.34	Bulan di sebelah Utara - Atas Matahari		0.14
2	Siulak	101 21.37 BT	1 58.08 LS	18.20.27 WIB	18.25.31 WIB	283 42.82	287 46.12	0 47.29	4 13.41	Bulan di sebelah Utara - Atas Matahari		0.14
3	Sungai Penuh	101 23.62 BT	2 3.97 LS	18.20.12 WIB	18.25.14 WIB	283 42.79	287 46.34	0 46.82	4 13.50	Bulan di sebelah Utara - Atas Matahari		0.14
4	Muaro Bungo	102 6.91 BT	1 28.98 LS	18.17.53 WIB	18.23.02 WIB	283 43.08	287 45.69	0 48.19	4 13.04	Bulan di sebelah Utara - Atas Matahari		0.14
5	Bangko	102 16.32 BT	2 4.12 LS	18.16.41 WIB	18.21.37 WIB	283 42.84	287 46.93	0 45.51	4 13.61	Bulan di sebelah Utara - Atas Matahari		0.14
6	Muara Tebo	102 26.55 BT	1 29.33 LS	18.16.34 WIB	18.21.40 WIB	283 43.09	287 45.92	0 47.68	4 13.08	Bulan di sebelah Utara - Atas Matahari		0.14
7	Sorolangun	102 43.45 BT	2 18.17 LS	18.14.39 WIB	18.19.26 WIB	283 42.78	287 47.70	0 43.86	4 13.89	Bulan di sebelah Utara - Atas Matahari		0.14
8	Muara Bulian	103 15.29 BT	1 42.69 LS	18.13.06 WIB	18.18.02 WIB	283 43.03	287 46.90	0 45.54	4 13.40	Bulan di sebelah Utara - Atas Matahari		0.14
9	Kuala Tungkal	103 27.84 BT	0 49.16 LS	18.13.08 WIB	18.18.21 WIB	283 43.54	287 45.42	0 48.95	4 12.58	Bulan di sebelah Utara - Atas Matahari		0.14
10	Sengeti	103 30.64 BT	1 27.26 LS	18.12.20 WIB	18.17.19 WIB	283 43.17	287 46.59	0 46.24	4 13.19	Bulan di sebelah Utara - Atas Matahari		0.14
11	Muara Sabak	103 51.27 BT	1 7.65 LS	18.11.17 WIB	18.16.20 WIB	283 43.37	287 46.23	0 47.09	4 12.93	Bulan di sebelah Utara - Atas Matahari		0.14



DATA HILAL DAN MATAHARI PADA SAAT MATAHARI TERBENAM
RABU, 16 AGUSTUS 2023 M
PENENTU AWAL BULAN SAFAR 1445 H

KONJUNSI: RABU, 16 AGUSTUS 2023 M, PUKUL 16.38.02 WIB

NO	NAMA LOKASI	POSISI LOKASI		WAKTU TERBENAM		AZIMUTH		BULAN	POSISI BULAN RELATIF TERHADAP MATAHARI (ELONGASI)			FI									
		BUJUR	LINTANG	MATAHARI	BULAN	MATAHARI	BULAN		BULAN	o	'	%									
		o	'	j . m . d	j . m . d	o	'	o	'	o	'	o	'	%							
KEPULAUAN RIAU																					
1	Tanjung Pinang	104	26.57	BT	0	55.67	LU	18.10.56	WIB	18.16.37	WIB	283	45.17	287	43.35	0	54.74	4	11.06	Bulan di sebelah Utara - Atas Matahari	0.13
2	Tanjung Balai Karimun	103	23.43	BT	1	1.54	LU	18.15.14	WIB	18.21.04	WIB	283	45.22	287	42.42	0	56.69	4	10.83	Bulan di sebelah Utara - Atas Matahari	0.13
3	Batam	104	3.18	BT	1	7.59	LU	18.12.41	WIB	18.18.29	WIB	283	45.38	287	42.78	0	56.13	4	10.82	Bulan di sebelah Utara - Atas Matahari	0.13
4	Bandar Seri Bentan	104	30.22	BT	1	5.21	LU	18.10.51	WIB	18.16.34	WIB	283	45.35	287	43.17	0	55.30	4	10.92	Bulan di sebelah Utara - Atas Matahari	0.13
5	Daik	104	36.51	BT	0	13.79	LS	18.09.08	WIB	18.14.24	WIB	283	44.05	287	45.24	0	49.71	4	12.18	Bulan di sebelah Utara - Atas Matahari	0.14
6	Tarempa	106	12.95	BT	3	13.01	LU	18.06.05	WIB	18.12.20	WIB	283	48.51	287	41.97	1	1.51	4	9.16	Bulan di sebelah Utara - Atas Matahari	0.13
7	Ranai	108	23.01	BT	3	57.16	LU	17.58.09	WIB	18.04.23	WIB	283	49.96	287	43.12	1	1.37	4	8.82	Bulan di sebelah Utara - Atas Matahari	0.13



DATA HILAL DAN MATAHARI PADA SAAT MATAHARI TERBENAM
RABU, 16 AGUSTUS 2023 M
PENENTU AWAL BULAN SAFAR 1445 H

KONJUNSI: RABU, 16 AGUSTUS 2023 M, PUKUL 16.38.02 WIB

NO	NAMA LOKASI	POSISI LOKASI		WAKTU TERBENAM		AZIMUTH		BULAN	POSISI BULAN RELATIF TERHADAP MATAHARI (ELONGASI)		FI BULAN %
		BUJUR	LINTANG	MATAHARI	BULAN	MATAHARI	BULAN		o ' "	o ' "	
SUMATERA SELATAN											
1	Palembang	104 45.62 BT	2 59.27 LS	18.05.50 WIB	18.10.08 WIB	283 42.75	287 50.41	0 37.95	4 14.85	Bulan di sebelah Utara - Atas Matahari	0.14
2	Lubuklinggau	102 51.61 BT	3 17.82 LS	18.13.08 WIB	18.17.34 WIB	283 42.62	287 49.86	0 39.48	4 14.87	Bulan di sebelah Utara - Atas Matahari	0.14
3	Rupit	102 54.59 BT	2 42.51 LS	18.13.31 WIB	18.18.08 WIB	283 42.69	287 48.65	0 41.88	4 14.31	Bulan di sebelah Utara - Atas Matahari	0.14
4	Muara Beliti	103 0.67 BT	3 14.51 LS	18.12.35 WIB	18.17.01 WIB	283 42.63	287 49.84	0 39.48	4 14.83	Bulan di sebelah Utara - Atas Matahari	0.14
5	Tebing Tinggi	103 5.18 BT	3 35.65 LS	18.11.56 WIB	18.16.14 WIB	283 42.63	287 50.65	0 37.89	4 15.19	Bulan di sebelah Utara - Atas Matahari	0.14
6	Pagar Alam	103 15.02 BT	4 1.28 LS	18.10.52 WIB	18.15.00 WIB	283 42.68	287 51.71	0 35.83	4 15.62	Bulan di sebelah Utara - Atas Matahari	0.14
7	Lahat	103 32.37 BT	3 47.32 LS	18.09.56 WIB	18.14.07 WIB	283 42.67	287 51.36	0 36.39	4 15.44	Bulan di sebelah Utara - Atas Matahari	0.14
8	Muara Enim	103 46.60 BT	3 39.28 LS	18.09.07 WIB	18.13.19 WIB	283 42.67	287 51.21	0 36.60	4 15.35	Bulan di sebelah Utara - Atas Matahari	0.14
9	Talang Ubi	103 49.45 BT	3 16.37 LS	18.09.18 WIB	18.13.37 WIB	283 42.67	287 50.42	0 38.14	4 14.98	Bulan di sebelah Utara - Atas Matahari	0.14
10	Sekayu	103 50.16 BT	2 53.14 LS	18.09.38 WIB	18.14.05 WIB	283 42.71	287 49.61	0 39.76	4 14.61	Bulan di sebelah Utara - Atas Matahari	0.14
11	Muaradua	104 4.43 BT	4 32.01 LS	18.07.04 WIB	18.10.55 WIB	283 42.83	287 53.38	0 32.44	4 16.25	Bulan di sebelah Utara - Atas Matahari	0.14
12	Baturaja	104 10.26 BT	4 7.29 LS	18.07.05 WIB	18.11.04 WIB	283 42.74	287 52.49	0 34.04	4 15.86	Bulan di sebelah Utara - Atas Matahari	0.14
13	Prabumulih	104 14.50 BT	3 25.39 LS	18.07.29 WIB	18.11.42 WIB	283 42.69	287 51.00	0 36.89	4 15.19	Bulan di sebelah Utara - Atas Matahari	0.14
14	Martapura	104 20.77 BT	4 18.95 LS	18.06.12 WIB	18.10.05 WIB	283 42.79	287 53.04	0 32.95	4 16.08	Bulan di sebelah Utara - Atas Matahari	0.14
15	Pangkalan Balai	104 24.41 BT	2 54.83 LS	18.07.19 WIB	18.11.41 WIB	283 42.74	287 50.03	0 38.79	4 14.73	Bulan di sebelah Utara - Atas Matahari	0.14
16	Indralaya	104 40.93 BT	3 11.44 LS	18.05.57 WIB	18.10.11 WIB	283 42.72	287 50.78	0 37.21	4 15.04	Bulan di sebelah Utara - Atas Matahari	0.14
17	Kayu Agung	104 50.02 BT	3 23.59 LS	18.05.09 WIB	18.09.18 WIB	283 42.72	287 51.30	0 36.13	4 15.26	Bulan di sebelah Utara - Atas Matahari	0.14



DATA HILAL DAN MATAHARI PADA SAAT MATAHARI TERBENAM
RABU, 16 AGUSTUS 2023 M
PENENTU AWAL BULAN SAFAR 1445 H

KONJUNSI: RABU, 16 AGUSTUS 2023 M, PUKUL 16.38.02 WIB

NO	NAMA LOKASI	POSISI LOKASI		WAKTU TERBENAM		AZIMUTH		BULAN	POSISI BULAN RELATIF TERHADAP MATAHARI (ELONGASI)		FI BULAN %
		BUJUR	LINTANG	MATAHARI	BULAN	MATAHARI	BULAN		o ' "	o ' "	
LAMPUNG											
1	Bandar Lampung	105 15.59 BT	5 25.76 LS	18.01.27 WIB	18.04.50 WIB	283 43.24	287 56.20	0 26.85	4 17.33	Bulan di sebelah Utara - Atas Matahari	0.14
2	Krui	103 56.01 BT	5 11.20 LS	18.06.59 WIB	18.10.38 WIB	283 43.05	287 54.86	0 29.87	4 16.86	Bulan di sebelah Utara - Atas Matahari	0.14
3	Liwa	104 4.96 BT	5 2.18 LS	18.06.33 WIB	18.10.13 WIB	283 43.00	287 54.58	0 30.28	4 16.74	Bulan di sebelah Utara - Atas Matahari	0.14
4	Blambangan Umpu	104 28.85 BT	4 32.03 LS	18.05.26 WIB	18.09.14 WIB	283 42.85	287 53.62	0 31.83	4 16.31	Bulan di sebelah Utara - Atas Matahari	0.14
5	Kotaagung	104 37.38 BT	5 29.55 LS	18.03.56 WIB	18.07.22 WIB	283 43.24	287 56.00	0 27.53	4 17.28	Bulan di sebelah Utara - Atas Matahari	0.14
6	Kotabumi	104 52.78 BT	4 49.14 LS	18.03.34 WIB	18.07.13 WIB	283 42.96	287 54.52	0 30.02	4 16.66	Bulan di sebelah Utara - Atas Matahari	0.14
7	Pringsewu	104 58.31 BT	5 20.88 LS	18.02.41 WIB	18.06.08 WIB	283 43.18	287 55.84	0 27.63	4 17.20	Bulan di sebelah Utara - Atas Matahari	0.14
8	Gedong Tataan	105 5.23 BT	5 24.03 LS	18.02.10 WIB	18.05.35 WIB	283 43.22	287 56.03	0 27.23	4 17.27	Bulan di sebelah Utara - Atas Matahari	0.14
9	Panaragan	105 5.45 BT	4 30.14 LS	18.03.02 WIB	18.06.46 WIB	283 42.87	287 53.91	0 31.05	4 16.39	Bulan di sebelah Utara - Atas Matahari	0.14
10	Gunungsugih	105 12.69 BT	4 58.82 LS	18.02.05 WIB	18.05.38 WIB	283 43.04	287 55.09	0 28.84	4 16.88	Bulan di sebelah Utara - Atas Matahari	0.14
11	Menggala	105 13.21 BT	4 29.68 LS	18.02.31 WIB	18.06.14 WIB	283 42.88	287 53.97	0 30.89	4 16.40	Bulan di sebelah Utara - Atas Matahari	0.14
12	Metro	105 18.40 BT	5 6.88 LS	18.01.34 WIB	18.05.03 WIB	283 43.10	287 55.47	0 28.12	4 17.03	Bulan di sebelah Utara - Atas Matahari	0.14
13	Wiraga Mulya	105 25.67 BT	3 52.39 LS	18.02.18 WIB	18.06.13 WIB	283 42.77	287 52.70	0 33.22	4 15.83	Bulan di sebelah Utara - Atas Matahari	0.14
14	Sukadana	105 33.05 BT	5 3.99 LS	18.00.38 WIB	18.04.07 WIB	283 43.09	287 55.49	0 27.96	4 17.02	Bulan di sebelah Utara - Atas Matahari	0.14
15	Kalianda	105 35.22 BT	5 43.01 LS	17.59.51 WIB	18.03.06 WIB	283 43.41	287 57.09	0 25.13	4 17.67	Bulan di sebelah Utara - Atas Matahari	0.14



DATA HILAL DAN MATAHARI PADA SAAT MATAHARI TERBENAM
RABU, 16 AGUSTUS 2023 M
PENENTU AWAL BULAN SAFAR 1445 H

KONJUNGSI: RABU, 16 AGUSTUS 2023 M, PUKUL 16.38.02 WIB

NO	NAMA LOKASI	POSISI LOKASI		WAKTU TERBENAM		AZIMUTH		BULAN	POSISI BULAN RELATIF TERHADAP MATAHARI (ELONGASI)			FI
		BUJUR	LINTANG	MATAHARI	BULAN	MATAHARI	BULAN		BULAN			BULAN
		o ' "	o ' "	j . m . d	j . m . d	o ' "	o ' "	o ' "	o ' "			%
KEPULAUAN BANGKA BELITUNG												
1	Pangkal Pinang	106 6.71 BT	2 7.78 LS	18.01.16 WIB	18.05.42 WIB	283 43.02	287 49.60	0 39.56	4 14.25	Bulan di sebelah Utara - Atas Matahari		0.14
2	Mentok	105 10.85 BT	2 3.31 LS	18.05.04 WIB	18.09.38 WIB	283 42.99	287 48.84	0 41.25	4 14.02	Bulan di sebelah Utara - Atas Matahari		0.14
3	Sungailiat	106 6.23 BT	1 52.87 LS	18.01.33 WIB	18.06.04 WIB	283 43.11	287 49.13	0 40.61	4 14.01	Bulan di sebelah Utara - Atas Matahari		0.14
4	Koba	106 24.55 BT	2 29.40 LS	17.59.44 WIB	18.04.00 WIB	283 42.93	287 50.48	0 37.60	4 14.65	Bulan di sebelah Utara - Atas Matahari		0.14
5	Toboali	106 30.51 BT	3 1.19 LS	17.58.49 WIB	18.02.53 WIB	283 42.83	287 51.59	0 35.22	4 15.19	Bulan di sebelah Utara - Atas Matahari		0.14
6	Tanjung Pandan	107 38.27 BT	2 44.49 LS	17.54.34 WIB	17.58.36 WIB	283 42.94	287 51.76	0 34.72	4 15.13	Bulan di sebelah Utara - Atas Matahari		0.14
7	Manggar	108 17.68 BT	2 51.19 LS	17.51.50 WIB	17.55.44 WIB	283 42.95	287 52.40	0 33.27	4 15.37	Bulan di sebelah Utara - Atas Matahari		0.14



DATA HILAL DAN MATAHARI PADA SAAT MATAHARI TERBENAM
RABU, 16 AGUSTUS 2023 M
PENENTU AWAL BULAN SAFAR 1445 H

KONJUNSI: RABU, 16 AGUSTUS 2023 M, PUKUL 16.38.02 WIB

NO	NAMA LOKASI	POSISI LOKASI		WAKTU TERBENAM		AZIMUTH		BULAN	POSISI BULAN RELATIF TERHADAP MATAHARI (ELONGASI)			FI BULAN %
		BUJUR	LINTANG	MATAHARI	BULAN	MATAHARI	BULAN		o	'	o	
BANTEN												
1	Serang	106 9.38 BT	6 7.00 LS	17.57.11 WIB	18.00.13 WIB	283 43.70	287 58.39	0 22.57	4 18.17	Bulan di sebelah Utara - Atas Matahari		0.14
2	Cilegon	106 2.93 BT	6 0.91 LS	17.57.43 WIB	18.00.48 WIB	283 43.62	287 58.08	0 23.16	4 18.05	Bulan di sebelah Utara - Atas Matahari		0.14
3	Pandeglang	106 6.26 BT	6 18.53 LS	17.57.12 WIB	18.00.10 WIB	283 43.83	287 58.85	0 21.82	4 18.35	Bulan di sebelah Utara - Atas Matahari		0.14
4	Ciruas	106 9.38 BT	6 7.01 LS	17.57.11 WIB	18.00.13 WIB	283 43.70	287 58.40	0 22.57	4 18.17	Bulan di sebelah Utara - Atas Matahari		0.14
5	Rangkasbitung	106 14.72 BT	6 21.59 LS	17.56.36 WIB	17.59.31 WIB	283 43.88	287 59.06	0 21.39	4 18.43	Bulan di sebelah Utara - Atas Matahari		0.14
6	Tigaraksa	106 29.12 BT	6 16.69 LS	17.55.43 WIB	17.58.38 WIB	283 43.83	287 58.98	0 21.38	4 18.40	Bulan di sebelah Utara - Atas Matahari		0.14
7	Tangerang	106 38.33 BT	6 10.19 LS	17.55.12 WIB	17.58.09 WIB	283 43.76	287 58.79	0 21.62	4 18.32	Bulan di sebelah Utara - Atas Matahari		0.14
8	Ciputat	106 42.84 BT	6 17.03 LS	17.54.48 WIB	17.57.41 WIB	283 43.84	287 59.12	0 21.01	4 18.45	Bulan di sebelah Utara - Atas Matahari		0.14



DATA HILAL DAN MATAHARI PADA SAAT MATAHARI TERBENAM
RABU, 16 AGUSTUS 2023 M
PENENTU AWAL BULAN SAFAR 1445 H

KONJUNSI: RABU, 16 AGUSTUS 2023 M, PUKUL 16.38.02 WIB

NO	NAMA LOKASI	POSISI LOKASI		WAKTU TERBENAM		AZIMUTH		BULAN	POSISI BULAN RELATIF TERHADAP MATAHARI (ELONGASI)			FI BULAN		
		BUJUR	LINTANG	MATAHARI	BULAN	MATAHARI	BULAN		BULAN	o	'	%		
		o	'	j . m . d	j . m . d	o	'	o	'	o	'	o	'	%
DKI JAKARTA														
1	Jakarta Pusat	106 49.86 BT	6 10.21 LS	17.54.26 WIB	17.57.21 WIB	283 43.77	287 58.89	0 21.33	4 18.36	Bulan di sebelah Utara - Atas Matahari			0.14	
2	Kepulauan Seribu	106 36.79 BT	5 44.72 LS	17.55.43 WIB	17.58.49 WIB	283 43.48	287 57.72	0 23.47	4 17.89	Bulan di sebelah Utara - Atas Matahari			0.14	
3	Jakarta Barat	106 44.21 BT	6 11.68 LS	17.54.47 WIB	17.57.43 WIB	283 43.78	287 58.90	0 21.36	4 18.37	Bulan di sebelah Utara - Atas Matahari			0.14	
4	Jakarta Selatan	106 47.96 BT	6 14.11 LS	17.54.30 WIB	17.57.24 WIB	283 43.81	287 59.04	0 21.09	4 18.42	Bulan di sebelah Utara - Atas Matahari			0.14	
5	Jakarta Timur	106 53.04 BT	6 17.87 LS	17.54.06 WIB	17.56.58 WIB	283 43.86	287 59.24	0 20.70	4 18.50	Bulan di sebelah Utara - Atas Matahari			0.14	
6	Jakarta Utara	106 55.05 BT	6 7.32 LS	17.54.08 WIB	17.57.04 WIB	283 43.74	287 58.82	0 21.40	4 18.33	Bulan di sebelah Utara - Atas Matahari			0.14	



DATA HILAL DAN MATAHARI PADA SAAT MATAHARI TERBENAM
RABU, 16 AGUSTUS 2023 M
PENENTU AWAL BULAN SAFAR 1445 H

KONJUNSI: RABU, 16 AGUSTUS 2023 M, PUKUL 16.38.02 WIB

NO	NAMA LOKASI	POSISI LOKASI		WAKTU TERBENAM		AZIMUTH		BULAN	POSISI BULAN RELATIF TERHADAP MATAHARI (ELONGASI)			FI BULAN %
		BUJUR	LINTANG	MATAHARI	BULAN	MATAHARI	BULAN		BULAN	o	'	
JAWA BARAT												
1	Bandung	107 36.36 BT	6 55.30 LS	17.50.36 WIB	17.53.09 WIB	283 44.41	288 1.22	0 16.93	4 19.27	Bulan di sebelah Utara - Atas Matahari		0.14
2	Pelabuhan Ratu	106 33.03 BT	6 59.29 LS	17.54.45 WIB	17.57.25 WIB	283 44.41	288 0.86	0 18.23	4 19.12	Bulan di sebelah Utara - Atas Matahari		0.14
3	Depok	106 46.32 BT	6 23.04 LS	17.54.28 WIB	17.57.19 WIB	283 43.92	287 59.40	0 20.50	4 18.56	Bulan di sebelah Utara - Atas Matahari		0.14
4	Bogor	106 48.52 BT	6 36.44 LS	17.54.06 WIB	17.56.52 WIB	283 44.10	287 59.99	0 19.48	4 18.79	Bulan di sebelah Utara - Atas Matahari		0.14
5	Cibinong	106 49.40 BT	6 28.81 LS	17.54.10 WIB	17.56.58 WIB	283 44.00	287 59.67	0 20.01	4 18.67	Bulan di sebelah Utara - Atas Matahari		0.14
6	Sukabumi	106 55.51 BT	6 55.27 LS	17.53.19 WIB	17.55.57 WIB	283 44.37	288 0.87	0 17.95	4 19.13	Bulan di sebelah Utara - Atas Matahari		0.14
7	Bekasi	106 59.98 BT	6 14.44 LS	17.53.42 WIB	17.56.34 WIB	283 43.83	287 59.16	0 20.77	4 18.46	Bulan di sebelah Utara - Atas Matahari		0.14
8	Cianjur	107 8.36 BT	6 49.25 LS	17.52.34 WIB	17.55.13 WIB	283 44.29	288 0.72	0 18.06	4 19.07	Bulan di sebelah Utara - Atas Matahari		0.14
9	Cikarang	107 10.30 BT	6 21.95 LS	17.52.53 WIB	17.55.41 WIB	283 43.93	287 59.57	0 19.98	4 18.62	Bulan di sebelah Utara - Atas Matahari		0.14
10	Karawang	107 17.54 BT	6 18.63 LS	17.52.27 WIB	17.55.16 WIB	283 43.89	287 59.49	0 20.03	4 18.59	Bulan di sebelah Utara - Atas Matahari		0.14
11	Purwakarta	107 26.46 BT	6 33.35 LS	17.51.37 WIB	17.54.19 WIB	283 44.09	288 0.19	0 18.75	4 18.87	Bulan di sebelah Utara - Atas Matahari		0.14
12	Ngamprah	107 31.07 BT	6 50.93 LS	17.51.01 WIB	17.53.37 WIB	283 44.34	288 0.99	0 17.37	4 19.18	Bulan di sebelah Utara - Atas Matahari		0.14
13	Soreang	107 31.72 BT	7 1.24 LS	17.50.49 WIB	17.53.20 WIB	283 44.49	288 1.44	0 16.61	4 19.35	Bulan di sebelah Utara - Atas Matahari		0.14
14	Cimahi	107 32.50 BT	6 52.37 LS	17.50.54 WIB	17.53.29 WIB	283 44.36	288 1.06	0 17.23	4 19.21	Bulan di sebelah Utara - Atas Matahari		0.14
15	Subang	107 45.65 BT	6 34.23 LS	17.50.19 WIB	17.52.59 WIB	283 44.12	288 0.40	0 18.21	4 18.95	Bulan di sebelah Utara - Atas Matahari		0.14
16	Garut	107 54.05 BT	7 12.97 LS	17.49.08 WIB	17.51.32 WIB	283 44.70	288 2.15	0 15.21	4 19.63	Bulan di sebelah Utara - Atas Matahari		0.14
17	Sumedang	107 55.19 BT	6 51.58 LS	17.49.24 WIB	17.51.56 WIB	283 44.37	288 1.22	0 16.72	4 19.28	Bulan di sebelah Utara - Atas Matahari		0.14
18	Singaparna	108 6.58 BT	7 20.99 LS	17.48.10 WIB	17.50.29 WIB	283 44.84	288 2.61	0 14.32	4 19.81	Bulan di sebelah Utara - Atas Matahari		0.14
19	Tasikmalaya	108 13.19 BT	7 19.55 LS	17.47.45 WIB	17.50.04 WIB	283 44.82	288 2.60	0 14.26	4 19.81	Bulan di sebelah Utara - Atas Matahari		0.14
20	Majalengka	108 13.61 BT	6 50.13 LS	17.48.12 WIB	17.50.42 WIB	283 44.37	288 1.32	0 16.37	4 19.32	Bulan di sebelah Utara - Atas Matahari		0.14
21	Indramayu	108 19.32 BT	6 19.61 LS	17.48.19 WIB	17.51.00 WIB	283 43.96	288 0.08	0 18.42	4 18.83	Bulan di sebelah Utara - Atas Matahari		0.14
22	Ciamis	108 21.06 BT	7 19.60 LS	17.47.13 WIB	17.49.32 WIB	283 44.83	288 2.67	0 14.06	4 19.84	Bulan di sebelah Utara - Atas Matahari		0.14
23	Kuningan	108 28.58 BT	6 58.91 LS	17.47.03 WIB	17.49.28 WIB	283 44.51	288 1.83	0 15.36	4 19.52	Bulan di sebelah Utara - Atas Matahari		0.14
24	Sumber	108 28.69 BT	6 45.82 LS	17.47.16 WIB	17.49.46 WIB	283 44.32	288 1.27	0 16.30	4 19.31	Bulan di sebelah Utara - Atas Matahari		0.14
25	Parigi	108 29.65 BT	7 42.09 LS	17.46.16 WIB	17.48.26 WIB	283 45.23	288 3.74	0 12.22	4 20.25	Bulan di sebelah Utara - Atas Matahari		0.14
26	Banjar	108 32.46 BT	7 22.17 LS	17.46.25 WIB	17.48.41 WIB	283 44.89	288 2.88	0 13.59	4 19.93	Bulan di sebelah Utara - Atas Matahari		0.14
27	Cirebon	108 33.50 BT	6 42.60 LS	17.47.00 WIB	17.49.30 WIB	283 44.28	288 1.17	0 16.42	4 19.27	Bulan di sebelah Utara - Atas Matahari		0.14



DATA HILAL DAN MATAHARI PADA SAAT MATAHARI TERBENAM
RABU, 16 AGUSTUS 2023 M
PENENTU AWAL BULAN SAFAR 1445 H

KONJUNSI: RABU, 16 AGUSTUS 2023 M, PUKUL 16.38.02 WIB

NO	NAMA LOKASI	POSISI LOKASI		WAKTU TERBENAM		AZIMUTH		BULAN	POSISI BULAN RELATIF TERHADAP MATAHARI (ELONGASI)			FI BULAN %
		BUJUR	LINTANG	MATAHARI	BULAN	MATAHARI	BULAN		BULAN	o	'	
JAWA TENGAH												
1	Semarang	110 26.72 BT	6 59.01 LS	17.39.11 WIB	17.41.21 WIB	283 44.61	288 2.84	0 12.40	4 19.99	Bulan di sebelah Utara - Atas Matahari		0.14
2	Cilacap	109 0.52 BT	7 43.63 LS	17.44.11 WIB	17.46.16 WIB	283 45.29	288 4.06	0 11.34	4 20.40	Bulan di sebelah Utara - Atas Matahari		0.14
3	Brebes	109 2.16 BT	6 52.24 LS	17.44.56 WIB	17.47.19 WIB	283 44.44	288 1.83	0 15.01	4 19.54	Bulan di sebelah Utara - Atas Matahari		0.14
4	Tegal	109 8.22 BT	6 52.04 LS	17.44.32 WIB	17.46.54 WIB	283 44.44	288 1.87	0 14.87	4 19.56	Bulan di sebelah Utara - Atas Matahari		0.14
5	Slawi	109 8.33 BT	6 58.48 LS	17.44.25 WIB	17.46.45 WIB	283 44.54	288 2.15	0 14.40	4 19.67	Bulan di sebelah Utara - Atas Matahari		0.14
6	Purwokerto	109 13.75 BT	7 25.46 LS	17.43.37 WIB	17.45.46 WIB	283 44.98	288 3.36	0 12.32	4 20.14	Bulan di sebelah Utara - Atas Matahari		0.14
7	Purbalingga	109 21.72 BT	7 23.34 LS	17.43.07 WIB	17.45.16 WIB	283 44.95	288 3.34	0 12.27	4 20.14	Bulan di sebelah Utara - Atas Matahari		0.14
8	Pemalang	109 22.78 BT	6 53.43 LS	17.43.32 WIB	17.45.52 WIB	283 44.47	288 2.06	0 14.40	4 19.64	Bulan di sebelah Utara - Atas Matahari		0.14
9	Kajen	109 35.41 BT	7 1.59 LS	17.42.33 WIB	17.44.49 WIB	283 44.61	288 2.51	0 13.50	4 19.83	Bulan di sebelah Utara - Atas Matahari		0.14
10	Kebumen	109 39.01 BT	7 40.12 LS	17.41.41 WIB	17.43.42 WIB	283 45.26	288 4.22	0 10.62	4 20.49	Bulan di sebelah Utara - Atas Matahari		0.14
11	Pekalongan	109 40.51 BT	6 53.41 LS	17.42.21 WIB	17.44.39 WIB	283 44.49	288 2.21	0 13.96	4 19.71	Bulan di sebelah Utara - Atas Matahari		0.14
12	Banjarnegara	109 41.64 BT	7 23.76 LS	17.41.47 WIB	17.43.53 WIB	283 44.97	288 3.52	0 11.74	4 20.23	Bulan di sebelah Utara - Atas Matahari		0.14
13	Batang	109 43.76 BT	6 54.46 LS	17.42.07 WIB	17.44.24 WIB	283 44.51	288 2.28	0 13.81	4 19.74	Bulan di sebelah Utara - Atas Matahari		0.14
14	Wonosobo	109 54.06 BT	7 21.55 LS	17.40.59 WIB	17.43.05 WIB	283 44.95	288 3.53	0 11.58	4 20.24	Bulan di sebelah Utara - Atas Matahari		0.14
15	Purworejo	110 0.46 BT	7 42.72 LS	17.40.13 WIB	17.42.10 WIB	283 45.33	288 4.51	0 9.90	4 20.62	Bulan di sebelah Utara - Atas Matahari		0.14
16	Temanggung	110 10.47 BT	7 18.98 LS	17.39.56 WIB	17.42.01 WIB	283 44.92	288 3.55	0 11.36	4 20.26	Bulan di sebelah Utara - Atas Matahari		0.14
17	Kendal	110 12.17 BT	6 55.23 LS	17.40.13 WIB	17.42.26 WIB	283 44.55	288 2.56	0 13.04	4 19.87	Bulan di sebelah Utara - Atas Matahari		0.14
18	Magelang	110 13.01 BT	7 28.63 LS	17.39.36 WIB	17.41.37 WIB	283 45.08	288 3.99	0 10.60	4 20.44	Bulan di sebelah Utara - Atas Matahari		0.14
19	Mungkid	110 13.21 BT	7 35.62 LS	17.39.29 WIB	17.41.27 WIB	283 45.21	288 4.30	0 10.09	4 20.56	Bulan di sebelah Utara - Atas Matahari		0.14
20	Ungaran	110 24.53 BT	7 8.10 LS	17.39.11 WIB	17.41.17 WIB	283 44.75	288 3.21	0 11.80	4 20.14	Bulan di sebelah Utara - Atas Matahari		0.14
21	Salatiga	110 29.92 BT	7 19.78 LS	17.38.37 WIB	17.40.39 WIB	283 44.95	288 3.75	0 10.82	4 20.36	Bulan di sebelah Utara - Atas Matahari		0.14
22	Boyolali	110 35.82 BT	7 31.90 LS	17.38.02 WIB	17.39.59 WIB	283 45.16	288 4.33	0 9.79	4 20.59	Bulan di sebelah Utara - Atas Matahari		0.14
23	Klaten	110 37.00 BT	7 41.39 LS	17.37.48 WIB	17.39.41 WIB	283 45.33	288 4.75	0 9.08	4 20.75	Bulan di sebelah Utara - Atas Matahari		0.14
24	Demak	110 38.23 BT	6 53.68 LS	17.38.30 WIB	17.40.40 WIB	283 44.55	288 2.71	0 12.50	4 19.95	Bulan di sebelah Utara - Atas Matahari		0.14
25	Jepara	110 40.00 BT	6 35.46 LS	17.38.41 WIB	17.40.58 WIB	283 44.29	288 1.98	0 13.77	4 19.65	Bulan di sebelah Utara - Atas Matahari		0.14
26	Surakarta	110 49.60 BT	7 34.47 LS	17.37.04 WIB	17.38.58 WIB	283 45.22	288 4.55	0 9.26	4 20.69	Bulan di sebelah Utara - Atas Matahari		0.14
27	Kudus	110 49.95 BT	6 48.25 LS	17.37.48 WIB	17.39.59 WIB	283 44.48	288 2.59	0 12.60	4 19.91	Bulan di sebelah Utara - Atas Matahari		0.14
28	Sukoharjo	110 50.62 BT	7 41.17 LS	17.36.54 WIB	17.38.45 WIB	283 45.34	288 4.85	0 8.75	4 20.81	Bulan di sebelah Utara - Atas Matahari		0.14
29	Purwodadi	110 54.97 BT	7 4.86 LS	17.37.12 WIB	17.39.16 WIB	283 44.73	288 3.33	0 11.27	4 20.21	Bulan di sebelah Utara - Atas Matahari		0.14
30	Wonogiri	110 55.49 BT	7 48.87 LS	17.36.26 WIB	17.38.14 WIB	283 45.49	288 5.23	0 8.07	4 20.96	Bulan di sebelah Utara - Atas Matahari		0.14
31	Karanganyar	110 56.31 BT	7 35.66 LS	17.36.36 WIB	17.38.29 WIB	283 45.25	288 4.66	0 9.01	4 20.74	Bulan di sebelah Utara - Atas Matahari		0.14
32	Sragen	111 1.04 BT	7 25.72 LS	17.36.27 WIB	17.38.23 WIB	283 45.08	288 4.27	0 9.61	4 20.59	Bulan di sebelah Utara - Atas Matahari		0.14
33	Pati	111 2.35 BT	6 45.22 LS	17.37.02 WIB	17.39.12 WIB	283 44.44	288 2.57	0 12.51	4 19.91	Bulan di sebelah Utara - Atas Matahari		0.14
34	Rembang	111 20.87 BT	6 42.34 LS	17.35.51 WIB	17.38.00 WIB	283 44.42	288 2.61	0 12.25	4 19.94	Bulan di sebelah Utara - Atas Matahari		0.14
35	Blora	111 24.73 BT	6 58.13 LS	17.35.20 WIB	17.37.22 WIB	283 44.65	288 3.30	0 11.02	4 20.23	Bulan di sebelah Utara - Atas Matahari		0.14



DATA HILAL DAN MATAHARI PADA SAAT MATAHARI TERBENAM
RABU, 16 AGUSTUS 2023 M
PENENTU AWAL BULAN SAFAR 1445 H

KONJUNSI: RABU, 16 AGUSTUS 2023 M, PUKUL 16.38.02 WIB

NO	NAMA LOKASI	POSISI LOKASI		WAKTU TERBENAM		AZIMUTH		BULAN	POSISI BULAN RELATIF TERHADAP MATAHARI (ELONGASI)		FI BULAN %
		BUJUR	LINTANG	MATAHARI	BULAN	MATAHARI	BULAN		BULAN	BULAN	
		o ' "	o ' "	j . m . d	j . m . d	o ' "	o ' "	o ' "	o ' "	o ' "	
DI YOGYAKARTA											
1	Yogyakarta	110 22.15 BT	7 47.18 LS	17.38.41 WIB	17.40.34 WIB	283 45.43	288 4.89	0 9.03	4 20.79	Bulan di sebelah Utara - Atas Matahari	0.14
2	Wates	110 8.91 BT	7 52.03 LS	17.39.30 WIB	17.41.22 WIB	283 45.51	288 4.99	0 9.01	4 20.82	Bulan di sebelah Utara - Atas Matahari	0.14
3	Bantul	110 19.91 BT	7 52.77 LS	17.38.45 WIB	17.40.36 WIB	283 45.53	288 5.12	0 8.68	4 20.87	Bulan di sebelah Utara - Atas Matahari	0.14
4	Sleman	110 21.32 BT	7 42.87 LS	17.38.49 WIB	17.40.44 WIB	283 45.35	288 4.69	0 9.36	4 20.71	Bulan di sebelah Utara - Atas Matahari	0.14
5	Wonosari	110 35.98 BT	7 57.85 LS	17.37.36 WIB	17.39.23 WIB	283 45.64	288 5.47	0 7.91	4 21.03	Bulan di sebelah Utara - Atas Matahari	0.14



DATA HILAL DAN MATAHARI PADA SAAT MATAHARI TERBENAM
RABU, 16 AGUSTUS 2023 M
PENENTU AWAL BULAN SAFAR 1445 H

KONJUNSI: RABU, 16 AGUSTUS 2023 M, PUKUL 16.38.02 WIB

NO	NAMA LOKASI	POSISI LOKASI		WAKTU TERBENAM		AZIMUTH		BULAN	POSISI BULAN RELATIF TERHADAP MATAHARI (ELONGASI)		FI BULAN %
		BUJUR	LINTANG	MATAHARI	BULAN	MATAHARI	BULAN		o ' "	o ' "	
		o ' "	o ' "	j . m . d	j . m . d	o ' "	o ' "	o ' "	o ' "		
JAWA TIMUR											
1	Surabaya	112 42.90 BT	7 20.19 LS	17.29.45 WIB	17.31.30 WIB	283 45.07	288 4.88	0 7.46	4 20.95	Bulan di sebelah Utara - Atas Matahari	0.14
2	Pacitan	111 6.08 BT	8 11.67 LS	17.35.22 WIB	17.37.00 WIB	283 45.95	288 6.33	0 6.14	4 21.39	Bulan di sebelah Utara - Atas Matahari	0.15
3	Magetan	111 19.63 BT	7 39.36 LS	17.34.59 WIB	17.36.48 WIB	283 45.33	288 5.01	0 8.15	4 20.90	Bulan di sebelah Utara - Atas Matahari	0.14
4	Ngawi	111 26.59 BT	7 24.17 LS	17.34.46 WIB	17.36.40 WIB	283 45.07	288 4.41	0 9.08	4 20.68	Bulan di sebelah Utara - Atas Matahari	0.14
5	Ponorogo	111 27.61 BT	7 52.28 LS	17.34.15 WIB	17.35.57 WIB	283 45.58	288 5.64	0 7.01	4 21.16	Bulan di sebelah Utara - Atas Matahari	0.14
6	Madiun	111 30.92 BT	7 37.75 LS	17.34.16 WIB	17.36.03 WIB	283 45.31	288 5.03	0 7.99	4 20.93	Bulan di sebelah Utara - Atas Matahari	0.14
7	Caruban	111 39.64 BT	7 32.90 LS	17.33.46 WIB	17.35.34 WIB	283 45.24	288 4.90	0 8.12	4 20.88	Bulan di sebelah Utara - Atas Matahari	0.14
8	Trenggalek	111 42.56 BT	8 2.97 LS	17.33.04 WIB	17.34.41 WIB	283 45.80	288 6.23	0 5.86	4 21.41	Bulan di sebelah Utara - Atas Matahari	0.15
9	Bojonegoro	111 52.85 BT	7 8.96 LS	17.33.16 WIB	17.35.12 WIB	283 44.85	288 3.99	0 9.53	4 20.54	Bulan di sebelah Utara - Atas Matahari	0.14
10	Tulungagung	111 53.99 BT	8 3.88 LS	17.32.18 WIB	17.33.53 WIB	283 45.83	288 6.37	0 5.51	4 21.47	Bulan di sebelah Utara - Atas Matahari	0.15
11	Nganjuk	111 54.00 BT	7 36.15 LS	17.32.45 WIB	17.34.30 WIB	283 45.31	288 5.15	0 7.53	4 21.00	Bulan di sebelah Utara - Atas Matahari	0.14
12	Kediri	112 0.60 BT	7 49.62 LS	17.32.05 WIB	17.33.45 WIB	283 45.56	288 5.79	0 6.38	4 21.26	Bulan di sebelah Utara - Atas Matahari	0.15
13	Ngasem	112 2.49 BT	7 49.16 LS	17.31.58 WIB	17.33.37 WIB	283 45.55	288 5.79	0 6.36	4 21.26	Bulan di sebelah Utara - Atas Matahari	0.15
14	Tuban	112 3.84 BT	6 53.70 LS	17.32.47 WIB	17.34.47 WIB	283 44.62	288 3.45	0 10.36	4 20.33	Bulan di sebelah Utara - Atas Matahari	0.14
15	Blitar	112 9.84 BT	8 5.88 LS	17.31.12 WIB	17.32.44 WIB	283 45.89	288 6.58	0 4.96	4 21.58	Bulan di sebelah Utara - Atas Matahari	0.15
16	Kanigoro	112 13.07 BT	8 7.79 LS	17.30.57 WIB	17.32.28 WIB	283 45.93	288 6.69	0 4.74	4 21.63	Bulan di sebelah Utara - Atas Matahari	0.15
17	Jombang	112 13.93 BT	7 33.41 LS	17.31.28 WIB	17.33.12 WIB	283 45.28	288 5.20	0 7.22	4 21.05	Bulan di sebelah Utara - Atas Matahari	0.14
18	Lamongan	112 24.86 BT	7 7.21 LS	17.31.10 WIB	17.33.02 WIB	283 44.85	288 4.19	0 8.85	4 20.65	Bulan di sebelah Utara - Atas Matahari	0.14
19	Mojokerto	112 25.85 BT	7 27.79 LS	17.30.46 WIB	17.32.30 WIB	283 45.19	288 5.06	0 7.33	4 21.01	Bulan di sebelah Utara - Atas Matahari	0.14
20	Batu	112 31.58 BT	7 52.21 LS	17.29.59 WIB	17.31.33 WIB	283 45.64	288 6.15	0 5.41	4 21.45	Bulan di sebelah Utara - Atas Matahari	0.15
21	Mojosari	112 33.55 BT	7 31.22 LS	17.30.12 WIB	17.31.54 WIB	283 45.25	288 5.27	0 6.89	4 21.10	Bulan di sebelah Utara - Atas Matahari	0.14
22	Kepanjen	112 33.71 BT	8 8.40 LS	17.29.34 WIB	17.31.02 WIB	283 45.96	288 6.88	0 4.17	4 21.73	Bulan di sebelah Utara - Atas Matahari	0.15
23	Gresik	112 36.83 BT	7 9.99 LS	17.30.19 WIB	17.32.09 WIB	283 44.90	288 4.40	0 8.35	4 20.75	Bulan di sebelah Utara - Atas Matahari	0.14
24	Malang	112 37.78 BT	7 58.94 LS	17.29.27 WIB	17.30.58 WIB	283 45.77	288 6.50	0 4.76	4 21.59	Bulan di sebelah Utara - Atas Matahari	0.15
25	Sidoarjo	112 42.98 BT	7 26.75 LS	17.29.38 WIB	17.31.21 WIB	283 45.18	288 5.16	0 6.98	4 21.07	Bulan di sebelah Utara - Atas Matahari	0.14
26	Bangkalan	112 44.78 BT	7 1.75 LS	17.29.56 WIB	17.31.47 WIB	283 44.78	288 4.13	0 8.75	4 20.65	Bulan di sebelah Utara - Atas Matahari	0.14
27	Bangil	112 47.00 BT	7 35.85 LS	17.29.13 WIB	17.30.52 WIB	283 45.35	288 5.58	0 6.22	4 21.24	Bulan di sebelah Utara - Atas Matahari	0.15
28	Pasuruan	112 54.34 BT	7 38.48 LS	17.28.41 WIB	17.30.18 WIB	283 45.40	288 5.75	0 5.84	4 21.32	Bulan di sebelah Utara - Atas Matahari	0.15
29	Probolinggo	113 12.89 BT	7 44.64 LS	17.27.21 WIB	17.28.53 WIB	283 45.53	288 6.16	0 4.93	4 21.51	Bulan di sebelah Utara - Atas Matahari	0.15
30	Lumajang	113 13.40 BT	8 8.08 LS	17.26.56 WIB	17.28.19 WIB	283 45.99	288 7.18	0 3.20	4 21.92	Bulan di sebelah Utara - Atas Matahari	0.15
31	Sampang	113 15.11 BT	7 11.69 LS	17.27.45 WIB	17.29.28 WIB	283 44.96	288 4.80	0 7.27	4 20.96	Bulan di sebelah Utara - Atas Matahari	0.14
32	Kraksaan	113 24.92 BT	7 45.62 LS	17.26.32 WIB	17.28.02 WIB	283 45.56	288 6.30	0 4.55	4 21.59	Bulan di sebelah Utara - Atas Matahari	0.15
33	Pamekasan	113 28.89 BT	7 9.62 LS	17.26.52 WIB	17.28.34 WIB	283 44.94	288 4.83	0 7.08	4 20.99	Bulan di sebelah Utara - Atas Matahari	0.14
34	Jember	113 42.03 BT	8 10.11 LS	17.24.59 WIB	17.26.18 WIB	283 46.05	288 7.50	0 2.33	4 22.09	Bulan di sebelah Utara - Atas Matahari	0.15
35	Bondowoso	113 49.25 BT	7 54.76 LS	17.24.46 WIB	17.26.09 WIB	283 45.75	288 6.89	0 3.27	4 21.86	Bulan di sebelah Utara - Atas Matahari	0.15
36	Sumenep	113 51.53 BT	7 0.48 LS	17.25.30 WIB	17.27.13 WIB	283 44.82	288 4.65	0 7.17	4 20.95	Bulan di sebelah Utara - Atas Matahari	0.14
37	Situbondo	114 0.26 BT	7 42.42 LS	17.24.14 WIB	17.25.40 WIB	283 45.53	288 6.45	0 3.90	4 21.71	Bulan di sebelah Utara - Atas Matahari	0.15
38	Banyuwangi	114 22.36 BT	8 12.57 LS	17.22.16 WIB	17.23.28 WIB	283 46.14	288 7.92	0 1.13	4 22.33	Bulan di sebelah Utara - Atas Matahari	0.15



DATA HILAL DAN MATAHARI PADA SAAT MATAHARI TERBENAM
RABU, 16 AGUSTUS 2023 M
PENENTU AWAL BULAN SAFAR 1445 H

KONJUNSI: RABU, 16 AGUSTUS 2023 M, PUKUL 16.38.02 WIB

NO	NAMA LOKASI	POSISI LOKASI		WAKTU TERBENAM		AZIMUTH		BULAN	POSISI BULAN RELATIF TERHADAP MATAHARI (ELONGASI)			FI BULAN
		BUJUR	LINTANG	MATAHARI	BULAN	MATAHARI	BULAN		BULAN	o	'	%
		o	'	j . m . d	j . m . d	o	'	o	'	o	'	
KALIMANTAN BARAT												
1	Pontianak	109 20.18	BT 0 2.48	LS 17.50.25	WIB 17.55.10	WIB 283 44.46	287 48.37	0 43.54	4 12.83	Bulan di sebelah Utara - Atas Matahari		0.14
2	Mempawah	108 57.12	BT 0 21.95	LU 17.52.21	WIB 17.57.18	WIB 283 44.81	287 47.51	0 45.80	4 12.36	Bulan di sebelah Utara - Atas Matahari		0.14
3	Singkawang	108 59.33	BT 0 54.64	LU 17.52.44	WIB 17.57.52	WIB 283 45.39	287 46.81	0 48.01	4 11.84	Bulan di sebelah Utara - Atas Matahari		0.13
4	Sambas	109 18.42	BT 1 21.69	LU 17.51.54	WIB 17.57.09	WIB 283 45.94	287 46.49	0 49.41	4 11.47	Bulan di sebelah Utara - Atas Matahari		0.13
5	Sungai Raya	109 24.45	BT 0 7.83	LS 17.50.02	WIB 17.54.46	WIB 283 44.38	287 48.55	0 43.07	4 12.93	Bulan di sebelah Utara - Atas Matahari		0.14
6	Bengkayang	109 28.99	BT 0 49.58	LU 17.50.40	WIB 17.55.43	WIB 283 45.32	287 47.29	0 46.94	4 12.02	Bulan di sebelah Utara - Atas Matahari		0.14
7	Sukadana	109 56.95	BT 1 14.48	LS 17.46.47	WIB 17.51.03	WIB 283 43.62	287 50.64	0 37.62	4 14.14	Bulan di sebelah Utara - Atas Matahari		0.14
8	Ngabang	109 57.20	BT 0 22.84	LU 17.48.21	WIB 17.53.11	WIB 283 44.88	287 48.23	0 44.40	4 12.55	Bulan di sebelah Utara - Atas Matahari		0.14
9	Ketapang	109 58.46	BT 1 50.30	LS 17.46.06	WIB 17.50.10	WIB 283 43.33	287 51.65	0 35.08	4 14.73	Bulan di sebelah Utara - Atas Matahari		0.14
10	Sanggau	110 36.14	BT 0 7.47	LU 17.45.31	WIB 17.50.10	WIB 283 44.67	287 49.06	0 42.38	4 12.94	Bulan di sebelah Utara - Atas Matahari		0.14
11	Sekadau	110 53.98	BT 0 1.00	LU 17.44.13	WIB 17.48.48	WIB 283 44.59	287 49.43	0 41.50	4 13.11	Bulan di sebelah Utara - Atas Matahari		0.14
12	Sintang	111 29.72	BT 0 4.55	LU 17.41.54	WIB 17.46.26	WIB 283 44.68	287 49.78	0 40.88	4 13.19	Bulan di sebelah Utara - Atas Matahari		0.14
13	Nanga Pinoh	111 44.20	BT 0 19.88	LS 17.40.32	WIB 17.44.54	WIB 283 44.34	287 50.52	0 38.82	4 13.65	Bulan di sebelah Utara - Atas Matahari		0.14
14	Putussibau	112 55.41	BT 0 52.27	LU 17.36.58	WIB 17.41.36	WIB 283 45.55	287 49.83	0 42.11	4 12.75	Bulan di sebelah Utara - Atas Matahari		0.14



DATA HILAL DAN MATAHARI PADA SAAT MATAHARI TERBENAM
RABU, 16 AGUSTUS 2023 M
PENENTU AWAL BULAN SAFAR 1445 H

KONJUNSI: RABU, 16 AGUSTUS 2023 M, PUKUL 16.38.02 WIB

NO	NAMA LOKASI	POSISI LOKASI		WAKTU TERBENAM		AZIMUTH		BULAN	POSISI BULAN RELATIF TERHADAP MATAHARI (ELONGASI)		FI BULAN	
		BUJUR	LINTANG	MATAHARI	BULAN	MATAHARI	BULAN		o ' "	o ' "		%
KALIMANTAN TENGAH												
1	Palangka Raya	113 53.40 BT	2 13.84 LS	17.30.04 WIB	17.33.30 WIB	283 43.39	287 54.92	0 27.66	4 16.10	Bulan di sebelah Utara - Atas Matahari	0.14	
2	Sukamara	111 9.99 BT	2 44.15 LS	17.40.28 WIB	17.44.03 WIB	283 43.12	287 54.02	0 29.53	4 15.90	Bulan di sebelah Utara - Atas Matahari	0.14	
3	Nanga Bulik	111 22.22 BT	2 8.44 LS	17.40.14 WIB	17.44.00 WIB	283 43.29	287 53.10	0 31.75	4 15.36	Bulan di sebelah Utara - Atas Matahari	0.14	
4	Pangkalan Bun	111 38.21 BT	2 40.28 LS	17.38.38 WIB	17.42.12 WIB	283 43.16	287 54.21	0 29.11	4 15.95	Bulan di sebelah Utara - Atas Matahari	0.14	
5	Kuala Pembuang	112 33.03 BT	3 22.91 LS	17.34.18 WIB	17.37.29 WIB	283 43.13	287 56.10	0 24.74	4 16.90	Bulan di sebelah Utara - Atas Matahari	0.14	
6	Sampit	112 57.81 BT	2 32.72 LS	17.33.28 WIB	17.36.54 WIB	283 43.26	287 54.85	0 27.69	4 16.16	Bulan di sebelah Utara - Atas Matahari	0.14	
7	Kasongan	113 23.48 BT	1 54.80 LS	17.32.22 WIB	17.35.59 WIB	283 43.48	287 54.07	0 29.73	4 15.64	Bulan di sebelah Utara - Atas Matahari	0.14	
8	Kuala Kurun	113 52.02 BT	1 6.03 LS	17.31.15 WIB	17.35.06 WIB	283 43.91	287 53.13	0 32.47	4 14.96	Bulan di sebelah Utara - Atas Matahari	0.14	
9	Pulang Pisau	114 15.71 BT	2 45.03 LS	17.28.04 WIB	17.31.16 WIB	283 43.28	287 56.04	0 24.90	4 16.72	Bulan di sebelah Utara - Atas Matahari	0.14	
10	Kuala Kapuas	114 24.95 BT	2 57.89 LS	17.27.14 WIB	17.30.21 WIB	283 43.26	287 56.51	0 23.76	4 16.99	Bulan di sebelah Utara - Atas Matahari	0.14	
11	Purukcahu	114 34.12 BT	0 38.45 LS	17.28.54 WIB	17.32.49 WIB	283 44.25	287 52.97	0 33.38	4 14.69	Bulan di sebelah Utara - Atas Matahari	0.14	
12	Buntok	114 50.70 BT	1 43.18 LS	17.26.44 WIB	17.30.14 WIB	283 43.64	287 54.74	0 28.42	4 15.85	Bulan di sebelah Utara - Atas Matahari	0.14	
13	Muara Teweh	114 53.59 BT	0 57.57 LS	17.27.17 WIB	17.31.03 WIB	283 44.05	287 53.64	0 31.57	4 15.10	Bulan di sebelah Utara - Atas Matahari	0.14	
14	Tamiang Layang	115 10.28 BT	2 7.08 LS	17.25.03 WIB	17.28.22 WIB	283 43.50	287 55.58	0 26.26	4 16.34	Bulan di sebelah Utara - Atas Matahari	0.14	



DATA HILAL DAN MATAHARI PADA SAAT MATAHARI TERBENAM
RABU, 16 AGUSTUS 2023 M
PENENTU AWAL BULAN SAFAR 1445 H

KONJUNSI: RABU, 16 AGUSTUS 2023 M, PUKUL 17.38.02 WITA

NO	NAMA LOKASI	POSISI LOKASI		WAKTU TERBENAM		AZIMUTH		BULAN	POSISI BULAN RELATIF TERHADAP MATAHARI (ELONGASI)	FI BULAN	
		BUJUR	LINTANG	MATAHARI	BULAN	MATAHARI	BULAN				
		o ' "	o ' "	j . m . d	j . m . d	o ' "	o ' "	o ' "	o ' "	%	
KALIMANTAN SELATAN											
1	Banjarmasin	114 35.48 BT	3 19.13 LS	18.26.11 WITA	18.29.09 WITA	283 43.24	287 57.26	0 22.00	4 17.39	Bulan di sebelah Utara - Atas Matahari	0.14
2	Pelaihari	114 45.86 BT	3 47.96 LS	18.25.02 WITA	18.27.48 WITA	283 43.26	287 58.25	0 19.69	4 17.93	Bulan di sebelah Utara - Atas Matahari	0.14
3	Marabahan	114 46.49 BT	2 59.07 LS	18.25.47 WITA	18.28.51 WITA	283 43.27	287 56.78	0 23.15	4 17.11	Bulan di sebelah Utara - Atas Matahari	0.14
4	Banjarbaru	114 49.47 BT	3 27.67 LS	18.25.07 WITA	18.28.00 WITA	283 43.25	287 57.66	0 21.04	4 17.61	Bulan di sebelah Utara - Atas Matahari	0.14
5	Martapura	114 50.54 BT	3 23.58 LS	18.25.07 WITA	18.28.01 WITA	283 43.25	287 57.55	0 21.31	4 17.54	Bulan di sebelah Utara - Atas Matahari	0.14
6	Rantau	115 9.68 BT	2 55.84 LS	18.24.17 WITA	18.27.19 WITA	283 43.30	287 56.93	0 22.81	4 17.17	Bulan di sebelah Utara - Atas Matahari	0.14
7	Amuntai	115 15.28 BT	2 25.23 LS	18.24.25 WITA	18.27.37 WITA	283 43.41	287 56.13	0 24.85	4 16.67	Bulan di sebelah Utara - Atas Matahari	0.14
8	Kandangan	115 16.10 BT	2 47.18 LS	18.24.00 WITA	18.27.04 WITA	283 43.33	287 56.75	0 23.27	4 17.05	Bulan di sebelah Utara - Atas Matahari	0.14
9	Barabai	115 22.96 BT	2 34.89 LS	18.23.45 WITA	18.26.53 WITA	283 43.38	287 56.48	0 23.97	4 16.88	Bulan di sebelah Utara - Atas Matahari	0.14
10	Tanjung	115 26.37 BT	2 10.89 LS	18.23.55 WITA	18.27.10 WITA	283 43.49	287 55.86	0 25.59	4 16.49	Bulan di sebelah Utara - Atas Matahari	0.14
11	Paringin	115 28.10 BT	2 21.21 LS	18.23.38 WITA	18.26.50 WITA	283 43.44	287 56.16	0 24.82	4 16.67	Bulan di sebelah Utara - Atas Matahari	0.14
12	Batulicin	116 0.11 BT	3 27.05 LS	18.20.25 WITA	18.23.10 WITA	283 43.31	287 58.37	0 19.35	4 17.95	Bulan di sebelah Utara - Atas Matahari	0.14
13	Kotabaru	116 13.59 BT	3 14.50 LS	18.19.44 WITA	18.22.31 WITA	283 43.33	287 58.14	0 19.91	4 17.80	Bulan di sebelah Utara - Atas Matahari	0.14



DATA HILAL DAN MATAHARI PADA SAAT MATAHARI TERBENAM
RABU, 16 AGUSTUS 2023 M
PENENTU AWAL BULAN SAFAR 1445 H

KONJUNSI: RABU, 16 AGUSTUS 2023 M, PUKUL 17.38.02 WITA

NO	NAMA LOKASI	POSISI LOKASI		WAKTU TERBENAM		AZIMUTH		BULAN	POSISI BULAN RELATIF TERHADAP MATAHARI (ELONGASI)		FI BULAN	
		BUJUR	LINTANG	MATAHARI	BULAN	MATAHARI	BULAN		BULAN	TERHADAP MATAHARI (ELONGASI)		
		o ' "	o ' "	j . m . d	j . m . d	o ' "	o ' "	o ' "	o ' "		%	
KALIMANTAN TIMUR												
1	Samarinda	117 7.22 BT	0 30.14 LS	18.18.50 WITA	18.22.29 WITA	283 44.49	287 54.60	0 30.25	4 15.29	Bulan di sebelah Utara - Atas Matahari		0.14
2	Ujoh Bilang	115 16.23 BT	0 30.10 LU	18.27.13 WITA	18.31.26 WITA	283 45.28	287 52.02	0 37.16	4 13.74	Bulan di sebelah Utara - Atas Matahari		0.14
3	Sendawar	115 41.17 BT	0 14.00 LS	18.24.50 WITA	18.28.45 WITA	283 44.63	287 53.22	0 33.47	4 14.59	Bulan di sebelah Utara - Atas Matahari		0.14
4	Tana Paser	116 11.94 BT	1 54.63 LS	18.21.08 WITA	18.24.24 WITA	283 43.63	287 55.94	0 25.63	4 16.44	Bulan di sebelah Utara - Atas Matahari		0.14
5	Penajam	116 44.22 BT	1 18.06 LS	18.19.35 WITA	18.23.00 WITA	283 43.95	287 55.41	0 27.43	4 15.98	Bulan di sebelah Utara - Atas Matahari		0.14
6	Balikpapan	116 49.75 BT	1 16.61 LS	18.19.14 WITA	18.22.39 WITA	283 43.96	287 55.44	0 27.40	4 15.98	Bulan di sebelah Utara - Atas Matahari		0.14
7	Tenggarong	116 59.20 BT	0 24.78 LS	18.19.27 WITA	18.23.09 WITA	283 44.55	287 54.39	0 30.82	4 15.16	Bulan di sebelah Utara - Atas Matahari		0.14
8	Bontang	117 29.16 BT	0 7.16 LU	18.17.59 WITA	18.21.48 WITA	283 45.03	287 54.10	0 32.34	4 14.77	Bulan di sebelah Utara - Atas Matahari		0.14
9	Tanjungredep	117 30.25 BT	2 9.06 LU	18.19.54 WITA	18.24.26 WITA	283 47.42	287 52.07	0 40.82	4 12.73	Bulan di sebelah Utara - Atas Matahari		0.14
10	Sangatta	117 36.61 BT	0 31.30 LU	18.17.52 WITA	18.21.50 WITA	283 45.43	287 53.73	0 33.85	4 14.40	Bulan di sebelah Utara - Atas Matahari		0.14



DATA HILAL DAN MATAHARI PADA SAAT MATAHARI TERBENAM
RABU, 16 AGUSTUS 2023 M
PENENTU AWAL BULAN SAFAR 1445 H

KONJUNSI: RABU, 16 AGUSTUS 2023 M, PUKUL 17.38.02 WITA

NO	NAMA LOKASI	POSISI LOKASI		WAKTU TERBENAM		AZIMUTH		BULAN	POSISI BULAN RELATIF TERHADAP MATAHARI (ELONGASI)	FI BULAN	
		BUJUR	LINTANG	MATAHARI	BULAN	MATAHARI	BULAN				
		o ' "	o ' "	j . m . d	j . m . d	o ' "	o ' "	o ' "	o ' "	%	
KALIMANTAN UTARA											
1	Tanjungselor	117 21.90 BT	2 50.63 LU	18.21.08 WITA	18.25.56 WITA	283 48.48	287 51.41	0 43.91	4 12.00	Bulan di sebelah Utara - Atas Matahari	0.13
2	Malinau	116 36.25 BT	3 34.20 LU	18.24.53 WITA	18.30.02 WITA	283 49.68	287 50.29	0 48.00	4 11.06	Bulan di sebelah Utara - Atas Matahari	0.13
3	Tideng Pale	116 54.47 BT	3 36.53 LU	18.23.43 WITA	18.28.50 WITA	283 49.77	287 50.52	0 47.73	4 11.11	Bulan di sebelah Utara - Atas Matahari	0.13
4	Tarakan	117 37.19 BT	3 17.91 LU	18.20.34 WITA	18.25.29 WITA	283 49.25	287 51.31	0 45.43	4 11.62	Bulan di sebelah Utara - Atas Matahari	0.13
5	Nunukan	117 38.91 BT	4 8.51 LU	18.21.17 WITA	18.26.29 WITA	283 50.81	287 50.85	0 48.87	4 10.79	Bulan di sebelah Utara - Atas Matahari	0.13



DATA HILAL DAN MATAHARI PADA SAAT MATAHARI TERBENAM
RABU, 16 AGUSTUS 2023 M
PENENTU AWAL BULAN SAFAR 1445 H

KONJUNGSI: RABU, 16 AGUSTUS 2023 M, PUKUL 17.38.02 WITA

NO	NAMA LOKASI	POSISI LOKASI		WAKTU TERBENAM		AZIMUTH		BULAN	POSISI BULAN RELATIF TERHADAP MATAHARI (ELONGASI)	FI BULAN	
		BUJUR	LINTANG	MATAHARI	BULAN	MATAHARI	BULAN				
		o ' "	o ' "	j . m . d	j . m . d	o ' "	o ' "	o ' "	o ' "	%	
BALI											
1	Denpasar	115 12.81 BT	8 39.50 LS	18.18.27 WITA	18.19.23 WITA	283 46.76	288 9.50	0 -2.13	4 23.06	Bulan di sebelah Utara - Atas Matahari	0.15
2	Negara	114 34.17 BT	8 20.62 LS	18.21.20 WITA	18.22.28 WITA	283 46.32	288 8.37	0 0.24	4 22.53	Bulan di sebelah Utara - Atas Matahari	0.15
3	Singaraja	115 5.34 BT	8 6.35 LS	18.19.30 WITA	18.20.39 WITA	283 46.05	288 8.00	0 0.50	4 22.45	Bulan di sebelah Utara - Atas Matahari	0.15
4	Tabanan	115 7.47 BT	8 32.45 LS	18.18.55 WITA	18.19.55 WITA	283 46.60	288 9.15	0 -1.47	4 22.91	Bulan di sebelah Utara - Atas Matahari	0.15
5	Mengwi	115 10.73 BT	8 36.13 LS	18.18.39 WITA	18.19.36 WITA	283 46.69	288 9.33	0 -1.83	4 22.99	Bulan di sebelah Utara - Atas Matahari	0.15
6	Gianyar	115 19.50 BT	8 32.58 LS	18.18.07 WITA	18.19.05 WITA	283 46.62	288 9.24	0 -1.79	4 22.97	Bulan di sebelah Utara - Atas Matahari	0.15
7	Bangli	115 21.25 BT	8 27.79 LS	18.18.05 WITA	18.19.04 WITA	283 46.51	288 9.05	0 -1.48	4 22.90	Bulan di sebelah Utara - Atas Matahari	0.15
8	Klungkung	115 24.18 BT	8 32.22 LS	18.17.49 WITA	18.18.46 WITA	283 46.61	288 9.26	0 -1.88	4 22.99	Bulan di sebelah Utara - Atas Matahari	0.15
9	Amlapura	115 35.89 BT	8 27.31 LS	18.17.07 WITA	18.18.04 WITA	283 46.52	288 9.14	0 -1.81	4 22.97	Bulan di sebelah Utara - Atas Matahari	0.15



DATA HILAL DAN MATAHARI PADA SAAT MATAHARI TERBENAM
RABU, 16 AGUSTUS 2023 M
PENENTU AWAL BULAN SAFAR 1445 H

KONJUNSI: RABU, 16 AGUSTUS 2023 M, PUKUL 17.38.02 WITA

NO	NAMA LOKASI	POSISI LOKASI		WAKTU TERBENAM		AZIMUTH		BULAN	POSISI BULAN RELATIF TERHADAP MATAHARI (ELONGASI)	FI BULAN	
		BUJUR	LINTANG	MATAHARI	BULAN	MATAHARI	BULAN				
		o '	o '	j . m . d	j . m . d	o '	o '	o '	o '	%	
NUSA TENGGARA BARAT											
1	Mataram	116 6.04 BT	8 34.79 LS	18.14.59 WITA	18.15.50 WITA	283 46.71	288 9.70	0 -3.13	4 23.26	Bulan di sebelah Utara - Atas Matahari	0.15
2	Gerung	116 8.11 BT	8 40.11 LS	18.14.45 WITA	18.15.34 WITA	283 46.83	288 9.95	0 -3.58	4 23.36	Bulan di sebelah Utara - Atas Matahari	0.15
3	Tanjung	116 9.51 BT	8 21.26 LS	18.14.58 WITA	18.15.54 WITA	283 46.42	288 9.14	0 -2.22	4 23.04	Bulan di sebelah Utara - Atas Matahari	0.15
4	Praya	116 16.06 BT	8 42.16 LS	18.14.11 WITA	18.14.58 WITA	283 46.88	288 10.10	0 -3.93	4 23.44	Bulan di sebelah Utara - Atas Matahari	0.15
5	Selong	116 32.30 BT	8 39.04 LS	18.13.10 WITA	18.13.55 WITA	283 46.82	288 10.09	0 -4.11	4 23.47	Bulan di sebelah Utara - Atas Matahari	0.15
6	Taliwang	116 51.06 BT	8 45.21 LS	18.11.48 WITA	18.12.29 WITA	283 46.98	288 10.50	0 -5.05	4 23.69	Bulan di sebelah Utara - Atas Matahari	0.15
7	Sumbawa Besar	117 25.51 BT	8 30.17 LS	18.09.45 WITA	18.10.28 WITA	283 46.67	288 10.11	0 -4.80	4 23.62	Bulan di sebelah Utara - Atas Matahari	0.15
8	Dompu	118 27.47 BT	8 32.38 LS	18.05.35 WITA	18.06.09 WITA	283 46.78	288 10.69	0 -6.54	4 24.01	Bulan di sebelah Utara - Atas Matahari	0.15
9	Woha	118 37.18 BT	8 30.37 LS	18.04.59 WITA	18.05.32 WITA	283 46.74	288 10.68	0 -6.64	4 24.04	Bulan di sebelah Utara - Atas Matahari	0.15
10	Bima	118 43.77 BT	8 27.19 LS	18.04.35 WITA	18.05.09 WITA	283 46.68	288 10.59	0 -6.57	4 24.02	Bulan di sebelah Utara - Atas Matahari	0.15



DATA HILAL DAN MATAHARI PADA SAAT MATAHARI TERBENAM
RABU, 16 AGUSTUS 2023 M
PENENTU AWAL BULAN SAFAR 1445 H

KONJUNSI: RABU, 16 AGUSTUS 2023 M, PUKUL 17.38.02 WITA

NO	NAMA LOKASI	POSISI LOKASI		WAKTU TERBENAM		AZIMUTH		BULAN	POSISI BULAN RELATIF TERHADAP MATAHARI (ELONGASI)		FI BULAN
		BUJUR	LINTANG	MATAHARI	BULAN	MATAHARI	BULAN		BULAN	TERHADAP MATAHARI (ELONGASI)	
		o ' "	o ' "	j . m . d	j . m . d	o ' "	o ' "	o ' "	o ' "	o ' "	%
NUSA TENGGARA TIMUR											
1	Kupang	123 34.77 BT	10 9.88 LS	17.43.29 WITA	17.42.45 WITA	283 49.56	288 17.13	0 -21.94	4 27.70	Bulan di sebelah Utara - Bawah Matahari	0.15
2	Tambolaka	119 13.28 BT	9 23.63 LS	18.01.41 WITA	18.01.49 WITA	283 48.05	288 13.24	0 -11.57	4 25.18	Bulan di sebelah Utara - Atas Matahari	0.15
3	Waikabubak	119 24.63 BT	9 38.02 LS	18.00.42 WITA	18.00.43 WITA	283 48.44	288 13.97	0 -12.95	4 25.50	Bulan di sebelah Utara - Atas Matahari	0.15
4	Waibakul	119 34.62 BT	9 35.43 LS	18.00.04 WITA	18.00.05 WITA	283 48.38	288 13.92	0 -13.01	4 25.52	Bulan di sebelah Utara - Atas Matahari	0.15
5	Labuan Bajo	119 53.03 BT	8 29.57 LS	17.59.56 WITA	18.00.19 WITA	283 46.79	288 11.23	0 -8.52	4 24.48	Bulan di sebelah Utara - Atas Matahari	0.15
6	Waingapu	120 15.46 BT	9 38.70 LS	17.57.18 WITA	17.57.12 WITA	283 48.50	288 14.36	0 -14.32	4 25.83	Bulan di sebelah Utara - Bawah Matahari	0.15
7	Ruteng	120 27.73 BT	8 37.18 LS	17.57.30 WITA	17.57.46 WITA	283 46.99	288 11.81	0 -9.98	4 24.83	Bulan di sebelah Utara - Atas Matahari	0.15
8	Borong	120 36.80 BT	8 49.12 LS	17.56.42 WITA	17.56.52 WITA	283 47.27	288 12.38	0 -11.11	4 25.10	Bulan di sebelah Utara - Atas Matahari	0.15
9	Bajawa	120 58.30 BT	8 47.30 LS	17.55.17 WITA	17.55.26 WITA	283 47.25	288 12.46	0 -11.53	4 25.20	Bulan di sebelah Utara - Atas Matahari	0.15
10	Mbay	121 17.74 BT	8 31.19 LS	17.54.16 WITA	17.54.27 WITA	283 46.90	288 11.95	0 -10.80	4 25.04	Bulan di sebelah Utara - Atas Matahari	0.15
11	Ende	121 39.27 BT	8 51.25 LS	17.52.30 WITA	17.52.31 WITA	283 47.38	288 12.94	0 -12.88	4 25.53	Bulan di sebelah Utara - Atas Matahari	0.15
12	Seba	121 52.61 BT	10 27.36 LS	17.50.00 WITA	17.49.23 WITA	283 49.99	288 17.22	0 -20.60	4 27.31	Bulan di sebelah Utara - Bawah Matahari	0.15
13	Maumere	122 13.01 BT	8 37.15 LS	17.50.29 WITA	17.50.31 WITA	283 47.08	288 12.62	0 -12.67	4 25.51	Bulan di sebelah Utara - Atas Matahari	0.15
14	Larantuka	122 58.91 BT	8 20.65 LS	17.47.41 WITA	17.47.44 WITA	283 46.77	288 12.31	0 -12.60	4 25.53	Bulan di sebelah Utara - Atas Matahari	0.15
15	Baa	123 2.88 BT	10 43.63 LS	17.45.03 WITA	17.44.10 WITA	283 50.56	288 18.44	0 -23.74	4 28.08	Bulan di sebelah Utara - Bawah Matahari	0.15
16	Lewoleba	123 25.01 BT	8 22.34 LS	17.45.55 WITA	17.45.54 WITA	283 46.82	288 12.58	0 -13.41	4 25.73	Bulan di sebelah Utara - Atas Matahari	0.15
17	Oelamasi	123 51.33 BT	10 5.49 LS	17.42.27 WITA	17.41.43 WITA	283 49.44	288 17.05	0 -22.04	4 27.74	Bulan di sebelah Utara - Bawah Matahari	0.15
18	Soe	124 16.28 BT	9 51.70 LS	17.41.01 WITA	17.40.19 WITA	283 49.07	288 16.63	0 -21.63	4 27.67	Bulan di sebelah Utara - Bawah Matahari	0.15
19	Kefamenanu	124 28.64 BT	9 26.79 LS	17.40.37 WITA	17.40.02 WITA	283 48.41	288 15.66	0 -20.01	4 27.32	Bulan di sebelah Utara - Bawah Matahari	0.15
20	Kalabahi	124 30.94 BT	8 13.04 LS	17.41.41 WITA	17.41.35 WITA	283 46.69	288 12.74	0 -14.40	4 26.03	Bulan di sebelah Utara - Bawah Matahari	0.15
21	Atambua	124 53.74 BT	9 6.32 LS	17.39.17 WITA	17.38.47 WITA	283 47.91	288 15.01	0 -19.08	4 27.13	Bulan di sebelah Utara - Bawah Matahari	0.15
22	Betun	124 54.51 BT	9 33.83 LS	17.38.46 WITA	17.38.06 WITA	283 48.62	288 16.14	0 -21.23	4 27.63	Bulan di sebelah Utara - Bawah Matahari	0.15



DATA HILAL DAN MATAHARI PADA SAAT MATAHARI TERBENAM
RABU, 16 AGUSTUS 2023 M
PENENTU AWAL BULAN SAFAR 1445 H

KONJUNSI: RABU, 16 AGUSTUS 2023 M, PUKUL 17.38.02 WITA

NO	NAMA LOKASI	POSISI LOKASI		WAKTU TERBENAM		AZIMUTH		BULAN	POSISI BULAN RELATIF TERHADAP MATAHARI (ELONGASI)	FI BULAN	
		BUJUR	LINTANG	MATAHARI	BULAN	MATAHARI	BULAN				
		o ' "	o ' "	j . m . d	j . m . d	o ' "	o ' "	o ' "	o ' "	%	
SULAWESI BARAT											
1	Mamuju	118 53.30 BT	2 40.50 LS	18.09.38 WITA	18.12.18 WITA	283 43.54	287 58.90	0 18.43	4 18.08	Bulan di sebelah Utara - Atas Matahari	0.14
2	Majene	118 57.51 BT	3 32.94 LS	18.08.30 WITA	18.10.50 WITA	283 43.47	288 0.38	0 14.57	4 19.00	Bulan di sebelah Utara - Atas Matahari	0.14
3	Polewali	119 19.03 BT	3 24.84 LS	18.07.12 WITA	18.09.32 WITA	283 43.48	288 0.37	0 14.62	4 18.99	Bulan di sebelah Utara - Atas Matahari	0.14
4	Pasangkayu	119 21.74 BT	1 10.46 LS	18.09.12 WITA	18.12.21 WITA	283 44.16	287 57.04	0 24.14	4 16.69	Bulan di sebelah Utara - Atas Matahari	0.14
5	Mamasa	119 22.58 BT	2 56.51 LS	18.07.25 WITA	18.09.56 WITA	283 43.52	287 59.64	0 16.56	4 18.52	Bulan di sebelah Utara - Atas Matahari	0.14
6	Tobadak	119 29.33 BT	2 5.54 LS	18.07.48 WITA	18.10.36 WITA	283 43.73	287 58.41	0 20.04	4 17.68	Bulan di sebelah Utara - Atas Matahari	0.14



DATA HILAL DAN MATAHARI PADA SAAT MATAHARI TERBENAM
RABU, 16 AGUSTUS 2023 M
PENENTU AWAL BULAN SAFAR 1445 H

KONJUNSI: RABU, 16 AGUSTUS 2023 M, PUKUL 17.38.02 WITA

NO	NAMA LOKASI	POSISI LOKASI		WAKTU TERBENAM		AZIMUTH		BULAN	POSISI BULAN RELATIF TERHADAP MATAHARI (ELONGASI)		FI BULAN
		BUJUR	LINTANG	MATAHARI	BULAN	MATAHARI	BULAN		BULAN	TERHADAP MATAHARI (ELONGASI)	
		o ' "	o ' "	j . m . d	j . m . d	o ' "	o ' "	o ' "	o ' "	o ' "	%
SULAWESI SELATAN											
1	Makassar	119 25.18 BT	5 7.83 LS	18.05.06 WITA	18.06.48 WITA	283 43.85	288 3.55	0 7.04	4 20.80	Bulan di sebelah Utara - Atas Matahari	0.14
2	Pattalassang	119 26.49 BT	5 25.24 LS	18.04.44 WITA	18.06.20 WITA	283 43.98	288 4.13	0 5.75	4 21.11	Bulan di sebelah Utara - Atas Matahari	0.14
3	Sungguminasa	119 27.04 BT	5 12.13 LS	18.04.55 WITA	18.06.35 WITA	283 43.88	288 3.70	0 6.68	4 20.89	Bulan di sebelah Utara - Atas Matahari	0.14
4	Pangkajene	119 32.71 BT	4 50.23 LS	18.04.53 WITA	18.06.41 WITA	283 43.74	288 3.05	0 8.13	4 20.54	Bulan di sebelah Utara - Atas Matahari	0.14
5	Turikale	119 34.42 BT	5 0.39 LS	18.04.37 WITA	18.06.20 WITA	283 43.80	288 3.39	0 7.35	4 20.73	Bulan di sebelah Utara - Atas Matahari	0.14
6	Barru	119 37.17 BT	4 24.42 LS	18.05.01 WITA	18.06.57 WITA	283 43.62	288 2.30	0 9.89	4 20.12	Bulan di sebelah Utara - Atas Matahari	0.14
7	Parepare	119 38.18 BT	4 0.58 LS	18.05.20 WITA	18.07.25 WITA	283 43.54	288 1.59	0 11.58	4 19.71	Bulan di sebelah Utara - Atas Matahari	0.14
8	Pinrang	119 39.06 BT	3 48.61 LS	18.05.28 WITA	18.07.38 WITA	283 43.52	288 1.25	0 12.42	4 19.51	Bulan di sebelah Utara - Atas Matahari	0.14
9	Bontosunggu	119 44.37 BT	5 40.57 LS	18.03.17 WITA	18.04.45 WITA	283 44.14	288 4.81	0 4.18	4 21.48	Bulan di sebelah Utara - Atas Matahari	0.15
10	Enrekang	119 46.41 BT	3 33.77 LS	18.05.14 WITA	18.07.27 WITA	283 43.51	288 0.91	0 13.31	4 19.30	Bulan di sebelah Utara - Atas Matahari	0.14
11	Watan Sidenreng	119 47.18 BT	3 55.28 LS	18.04.49 WITA	18.06.55 WITA	283 43.54	288 1.53	0 11.74	4 19.68	Bulan di sebelah Utara - Atas Matahari	0.14
12	Makale	119 51.16 BT	3 6.40 LS	18.05.21 WITA	18.07.44 WITA	283 43.53	288 0.20	0 15.15	4 18.85	Bulan di sebelah Utara - Atas Matahari	0.14
13	Watansoppeng	119 53.18 BT	4 20.99 LS	18.04.00 WITA	18.05.56 WITA	283 43.62	288 2.35	0 9.74	4 20.16	Bulan di sebelah Utara - Atas Matahari	0.14
14	Rantepao	119 53.92 BT	2 58.11 LS	18.05.18 WITA	18.07.44 WITA	283 43.55	288 0.01	0 15.68	4 18.73	Bulan di sebelah Utara - Atas Matahari	0.14
15	Bantaeng	119 56.76 BT	5 32.75 LS	18.02.36 WITA	18.04.05 WITA	283 44.08	288 4.66	0 4.45	4 21.42	Bulan di sebelah Utara - Atas Matahari	0.15
16	Sengkang	120 1.88 BT	4 8.41 LS	18.03.38 WITA	18.05.37 WITA	283 43.58	288 2.06	0 10.44	4 19.99	Bulan di sebelah Utara - Atas Matahari	0.14
17	Palopo	120 11.52 BT	2 59.67 LS	18.04.06 WITA	18.06.30 WITA	283 43.56	288 0.24	0 15.14	4 18.86	Bulan di sebelah Utara - Atas Matahari	0.14
18	Bulukumba	120 11.58 BT	5 33.21 LS	18.01.36 WITA	18.03.03 WITA	283 44.09	288 4.82	0 4.04	4 21.52	Bulan di sebelah Utara - Atas Matahari	0.15
19	Balangnipa	120 15.33 BT	5 7.46 LS	18.01.46 WITA	18.03.22 WITA	283 43.89	288 4.01	0 5.83	4 21.09	Bulan di sebelah Utara - Atas Matahari	0.14
20	Masamba	120 19.66 BT	2 33.20 LS	18.04.00 WITA	18.06.31 WITA	283 43.64	287 59.64	0 16.84	4 18.45	Bulan di sebelah Utara - Atas Matahari	0.14
21	Watampone	120 19.74 BT	4 32.06 LS	18.02.03 WITA	18.03.52 WITA	283 43.69	288 2.95	0 8.29	4 20.51	Bulan di sebelah Utara - Atas Matahari	0.14
22	Belopa	120 22.03 BT	3 23.54 LS	18.03.01 WITA	18.05.14 WITA	283 43.54	288 0.99	0 13.17	4 19.33	Bulan di sebelah Utara - Atas Matahari	0.14
23	Benteng	120 27.60 BT	6 7.06 LS	17.59.58 WITA	18.01.11 WITA	283 44.45	288 6.11	0 1.17	4 22.21	Bulan di sebelah Utara - Atas Matahari	0.15
24	Malili	121 5.12 BT	2 38.32 LS	18.00.53 WITA	18.03.17 WITA	283 43.66	288 0.26	0 15.36	4 18.81	Bulan di sebelah Utara - Atas Matahari	0.14



DATA HILAL DAN MATAHARI PADA SAAT MATAHARI TERBENAM
RABU, 16 AGUSTUS 2023 M
PENENTU AWAL BULAN SAFAR 1445 H

KONJUNSI: RABU, 16 AGUSTUS 2023 M, PUKUL 17.38.02 WITA

NO	NAMA LOKASI	POSISI LOKASI		WAKTU TERBENAM		AZIMUTH		BULAN	POSISI BULAN RELATIF TERHADAP MATAHARI (ELONGASI)	FI BULAN	
		BUJUR	LINTANG	MATAHARI	BULAN	MATAHARI	BULAN				
		o ' "	o ' "	j . m . d	j . m . d	o ' "	o ' "	o ' "	o ' "	%	
SULAWESI TENGAH											
1	Palu	119 51.15 BT	0 53.64 LS	18.07.31 WITA	18.10.42 WITA	283 44.36	287 57.02	0 24.62	4 16.57	Bulan di sebelah Utara - Atas Matahari	0.14
2	Banawa	119 44.52 BT	0 40.06 LS	18.08.11 WITA	18.11.27 WITA	283 44.51	287 56.66	0 25.74	4 16.30	Bulan di sebelah Utara - Atas Matahari	0.14
3	Sigi Biromaru	119 52.47 BT	0 54.08 LS	18.07.25 WITA	18.10.36 WITA	283 44.35	287 57.05	0 24.55	4 16.59	Bulan di sebelah Utara - Atas Matahari	0.14
4	Parigi	120 10.53 BT	0 48.32 LS	18.06.19 WITA	18.09.29 WITA	283 44.43	287 57.14	0 24.52	4 16.59	Bulan di sebelah Utara - Atas Matahari	0.14
5	Poso	120 45.33 BT	1 23.40 LS	18.03.25 WITA	18.06.19 WITA	283 44.11	287 58.29	0 21.19	4 17.40	Bulan di sebelah Utara - Atas Matahari	0.14
6	Toli-Toli	120 49.09 BT	1 2.37 LU	18.05.33 WITA	18.09.18 WITA	283 46.16	287 55.61	0 31.40	4 14.92	Bulan di sebelah Utara - Atas Matahari	0.14
7	Kolonodale	121 20.32 BT	1 59.60 LS	18.00.30 WITA	18.03.06 WITA	283 43.87	287 59.50	0 17.76	4 18.23	Bulan di sebelah Utara - Atas Matahari	0.14
8	Buol	121 26.29 BT	1 9.39 LU	18.03.11 WITA	18.06.54 WITA	283 46.33	287 55.98	0 31.00	4 15.02	Bulan di sebelah Utara - Atas Matahari	0.14
9	Ampana	121 35.15 BT	0 52.08 LS	18.00.37 WITA	18.03.35 WITA	283 44.47	287 58.20	0 22.21	4 17.16	Bulan di sebelah Utara - Atas Matahari	0.14
10	Bungku	121 58.29 BT	2 32.64 LS	17.57.26 WITA	17.59.45 WITA	283 43.73	288 0.70	0 14.47	4 19.04	Bulan di sebelah Utara - Atas Matahari	0.14
11	Luwuk	122 47.44 BT	0 56.51 LS	17.55.43 WITA	17.58.31 WITA	283 44.48	287 59.13	0 20.14	4 17.68	Bulan di sebelah Utara - Atas Matahari	0.14
12	Salakan	123 17.53 BT	1 18.52 LS	17.53.21 WITA	17.55.58 WITA	283 44.29	287 59.92	0 17.85	4 18.25	Bulan di sebelah Utara - Atas Matahari	0.14
13	Banggai	123 30.08 BT	1 35.38 LS	17.52.15 WITA	17.54.44 WITA	283 44.15	288 0.41	0 16.34	4 18.63	Bulan di sebelah Utara - Atas Matahari	0.14



DATA HILAL DAN MATAHARI PADA SAAT MATAHARI TERBENAM
RABU, 16 AGUSTUS 2023 M
PENENTU AWAL BULAN SAFAR 1445 H

KONJUNSI: RABU, 16 AGUSTUS 2023 M, PUKUL 17.38.02 WITA

NO	NAMA LOKASI	POSISI LOKASI		WAKTU TERBENAM		AZIMUTH		BULAN	POSISI BULAN RELATIF TERHADAP MATAHARI (ELONGASI)		FI BULAN
		BUJUR	LINTANG	MATAHARI	BULAN	MATAHARI	BULAN		BULAN	TERHADAP MATAHARI (ELONGASI)	
		o ' "	o ' "	j . m . d	j . m . d	o ' "	o ' "	o ' "	o ' "	o ' "	%
SULAWESI TENGGARA											
1	Kendari	122 31.00 BT	3 57.96 LS	17.53.52 WITA	17.55.36 WITA	283 43.69	288 3.26	0 7.52	4 20.73	Bulan di sebelah Utara - Atas Matahari	0.14
2	Lasusua	120 52.45 BT	3 29.92 LS	18.00.53 WITA	18.03.00 WITA	283 43.57	288 1.48	0 11.97	4 19.63	Bulan di sebelah Utara - Atas Matahari	0.14
3	Kolaka	121 35.50 BT	4 3.57 LS	17.57.28 WITA	17.59.17 WITA	283 43.65	288 2.86	0 8.48	4 20.48	Bulan di sebelah Utara - Atas Matahari	0.14
4	Tirawuta	121 55.29 BT	4 1.56 LS	17.56.11 WITA	17.57.58 WITA	283 43.66	288 3.00	0 8.14	4 20.57	Bulan di sebelah Utara - Atas Matahari	0.14
5	Rumbia	122 0.60 BT	4 44.85 LS	17.55.07 WITA	17.56.38 WITA	283 43.84	288 4.32	0 4.86	4 21.35	Bulan di sebelah Utara - Atas Matahari	0.15
6	Unaaha	122 2.99 BT	3 51.26 LS	17.55.50 WITA	17.57.41 WITA	283 43.65	288 2.79	0 8.69	4 20.44	Bulan di sebelah Utara - Atas Matahari	0.14
7	Wanggudu	122 6.50 BT	3 30.89 LS	17.55.56 WITA	17.57.53 WITA	283 43.63	288 2.27	0 10.08	4 20.10	Bulan di sebelah Utara - Atas Matahari	0.14
8	Andolo	122 11.83 BT	4 20.70 LS	17.54.46 WITA	17.56.24 WITA	283 43.74	288 3.71	0 6.34	4 21.01	Bulan di sebelah Utara - Atas Matahari	0.14
9	Laworo	122 29.56 BT	4 47.40 LS	17.53.09 WITA	17.54.35 WITA	283 43.88	288 4.67	0 3.96	4 21.59	Bulan di sebelah Utara - Atas Matahari	0.15
10	Labungkari	122 29.77 BT	5 17.50 LS	17.52.38 WITA	17.53.54 WITA	283 44.08	288 5.60	0 1.76	4 22.11	Bulan di sebelah Utara - Atas Matahari	0.15
11	Batauga	122 35.79 BT	5 35.39 LS	17.51.57 WITA	17.53.05 WITA	283 44.24	288 6.22	0 0.29	4 22.47	Bulan di sebelah Utara - Atas Matahari	0.15
12	Bau-Bau	122 36.34 BT	5 27.42 LS	17.52.02 WITA	17.53.13 WITA	283 44.17	288 5.97	0 0.86	4 22.33	Bulan di sebelah Utara - Atas Matahari	0.15
13	Raha	122 43.71 BT	4 50.26 LS	17.52.09 WITA	17.53.33 WITA	283 43.91	288 4.90	0 3.40	4 21.73	Bulan di sebelah Utara - Atas Matahari	0.15
14	Pasarwajo	122 50.73 BT	5 29.99 LS	17.51.02 WITA	17.52.10 WITA	283 44.21	288 6.19	0 0.32	4 22.47	Bulan di sebelah Utara - Atas Matahari	0.15
15	Langara	122 59.34 BT	4 1.64 LS	17.51.55 WITA	17.53.34 WITA	283 43.72	288 3.65	0 6.55	4 20.98	Bulan di sebelah Utara - Atas Matahari	0.14
16	Buranga	123 10.82 BT	4 47.05 LS	17.50.24 WITA	17.51.46 WITA	283 43.91	288 5.06	0 2.96	4 21.85	Bulan di sebelah Utara - Atas Matahari	0.15
17	Wangi-Wangi	123 32.16 BT	5 19.48 LS	17.48.27 WITA	17.49.34 WITA	283 44.15	288 6.25	0 0.06	4 22.56	Bulan di sebelah Utara - Atas Matahari	0.15



DATA HILAL DAN MATAHARI PADA SAAT MATAHARI TERBENAM
RABU, 16 AGUSTUS 2023 M
PENENTU AWAL BULAN SAFAR 1445 H

KONJUNSI: RABU, 16 AGUSTUS 2023 M, PUKUL 17.38.02 WITA

NO	NAMA LOKASI	POSISI LOKASI		WAKTU TERBENAM		AZIMUTH		BULAN	POSISI BULAN RELATIF TERHADAP MATAHARI (ELONGASI)		FI BULAN
		BUJUR	LINTANG	MATAHARI	BULAN	MATAHARI	BULAN		BULAN		
		o '	o '	j . m . d	j . m . d	o '	o '	o '	o '		%
GORONTALO											
1	Gorontalo	123 3.62 BT	0 32.27 LU	17.56.06 WITA	17.59.23 WITA	283 45.73	287 57.76	0 26.05	4 16.25	Bulan di sebelah Utara - Atas Matahari	0.14
2	Marisa	121 55.89 BT	0 28.12 LU	18.00.32 WITA	18.03.57 WITA	283 45.60	287 56.99	0 27.39	4 15.90	Bulan di sebelah Utara - Atas Matahari	0.14
3	Tilamuta	122 20.64 BT	0 31.70 LU	17.58.57 WITA	18.02.20 WITA	283 45.68	287 57.24	0 27.04	4 15.99	Bulan di sebelah Utara - Atas Matahari	0.14
4	Kwandang	122 54.94 BT	0 50.14 LU	17.56.58 WITA	18.00.23 WITA	283 46.04	287 57.38	0 27.52	4 15.89	Bulan di sebelah Utara - Atas Matahari	0.14
5	Limboto	122 58.81 BT	0 37.59 LU	17.56.30 WITA	17.59.50 WITA	283 45.82	287 57.62	0 26.54	4 16.13	Bulan di sebelah Utara - Atas Matahari	0.14
6	Suwawa	123 8.30 BT	0 33.09 LU	17.55.48 WITA	17.59.05 WITA	283 45.75	287 57.81	0 26.00	4 16.26	Bulan di sebelah Utara - Atas Matahari	0.14



DATA HILAL DAN MATAHARI PADA SAAT MATAHARI TERBENAM
RABU, 16 AGUSTUS 2023 M
PENENTU AWAL BULAN SAFAR 1445 H

KONJUNSI: RABU, 16 AGUSTUS 2023 M, PUKUL 17.38.02 WITA

NO	NAMA LOKASI	POSISI LOKASI		WAKTU TERBENAM		AZIMUTH		BULAN	POSISI BULAN RELATIF TERHADAP MATAHARI (ELONGASI)	FI BULAN	
		BUJUR	LINTANG	MATAHARI	BULAN	MATAHARI	BULAN				
		o ' "	o ' "	j . m . d	j . m . d	o ' "	o ' "	o ' "	o ' "	%	
SULAWESI UTARA											
1	Manado	124 50.59 BT	1 29.27 LU	17.49.54 WITA	17.53.19 WITA	283 46.91	287 58.32	0 27.51	4 15.95	Bulan di sebelah Utara - Atas Matahari	0.14
2	Boroko	123 15.91 BT	0 54.39 LU	17.55.38 WITA	17.59.02 WITA	283 46.14	287 57.58	0 27.32	4 15.94	Bulan di sebelah Utara - Atas Matahari	0.14
3	Bolaang Uki	123 59.06 BT	0 22.91 LU	17.52.15 WITA	17.55.23 WITA	283 45.62	287 58.59	0 24.06	4 16.76	Bulan di sebelah Utara - Atas Matahari	0.14
4	Lolak	124 0.66 BT	0 52.55 LU	17.52.37 WITA	17.55.56 WITA	283 46.14	287 58.17	0 26.12	4 16.26	Bulan di sebelah Utara - Atas Matahari	0.14
5	Kotamobagu	124 19.00 BT	0 44.24 LU	17.51.16 WITA	17.54.29 WITA	283 46.00	287 58.52	0 25.09	4 16.52	Bulan di sebelah Utara - Atas Matahari	0.14
6	Amurang	124 34.14 BT	1 11.02 LU	17.50.41 WITA	17.54.02 WITA	283 46.52	287 58.34	0 26.62	4 16.16	Bulan di sebelah Utara - Atas Matahari	0.14
7	Tutuyan	124 36.87 BT	0 45.85 LU	17.50.06 WITA	17.53.17 WITA	283 46.05	287 58.72	0 24.78	4 16.61	Bulan di sebelah Utara - Atas Matahari	0.14
8	Ratahan	124 48.09 BT	1 3.28 LU	17.49.38 WITA	17.52.54 WITA	283 46.38	287 58.62	0 25.74	4 16.38	Bulan di sebelah Utara - Atas Matahari	0.14
9	Tomohon	124 50.26 BT	1 19.14 LU	17.49.45 WITA	17.53.07 WITA	283 46.70	287 58.44	0 26.80	4 16.12	Bulan di sebelah Utara - Atas Matahari	0.14
10	Tondano	124 54.80 BT	1 17.78 LU	17.49.25 WITA	17.52.46 WITA	283 46.68	287 58.52	0 26.60	4 16.17	Bulan di sebelah Utara - Atas Matahari	0.14
11	Airmadidi	124 58.58 BT	1 25.76 LU	17.49.18 WITA	17.52.41 WITA	283 46.85	287 58.47	0 27.08	4 16.06	Bulan di sebelah Utara - Atas Matahari	0.14
12	Bitung	125 7.78 BT	1 26.08 LU	17.48.42 WITA	17.52.04 WITA	283 46.86	287 58.58	0 26.88	4 16.12	Bulan di sebelah Utara - Atas Matahari	0.14
13	Ondong Siau	125 21.62 BT	2 44.52 LU	17.49.03 WITA	17.52.52 WITA	283 48.73	287 57.95	0 32.07	4 14.85	Bulan di sebelah Utara - Atas Matahari	0.14
14	Tahuna	125 29.27 BT	3 36.53 LU	17.49.24 WITA	17.53.30 WITA	283 50.22	287 57.68	0 35.53	4 14.01	Bulan di sebelah Utara - Atas Matahari	0.14
15	Melonguane	126 40.63 BT	4 0.34 LU	17.45.02 WITA	17.49.08 WITA	283 51.02	287 58.55	0 35.52	4 14.07	Bulan di sebelah Utara - Atas Matahari	0.14



DATA HILAL DAN MATAHARI PADA SAAT MATAHARI TERBENAM
RABU, 16 AGUSTUS 2023 M
PENENTU AWAL BULAN SAFAR 1445 H

KONJUNSI: RABU, 16 AGUSTUS 2023 M, PUKUL 18.38.02 WIT

NO	NAMA LOKASI	POSISI LOKASI		WAKTU TERBENAM		AZIMUTH		BULAN	POSISI BULAN RELATIF TERHADAP MATAHARI (ELONGASI)	FI BULAN	
		BUJUR	LINTANG	MATAHARI	BULAN	MATAHARI	BULAN				
		o ' "	o ' "	j . m . d	j . m . d	o ' "	o ' "	o ' "	o ' "	%	
MALUKU UTARA											
1	Soffi	127 33.57 BT	0 44.18 LU	18.38.18 WIT	18.41.07 WIT	283 46.17	288 0.95	0 20.43	4 17.85	Bulan di sebelah Utara - Atas Matahari	0.14
2	Bobong	124 23.03 BT	1 56.93 LS	18.48.22 WIT	18.50.37 WIT	283 44.04	288 1.47	0 13.51	4 19.35	Bulan di sebelah Utara - Atas Matahari	0.14
3	Sanana	125 58.80 BT	2 3.76 LS	18.41.52 WIT	18.43.53 WIT	283 44.09	288 2.67	0 10.69	4 20.13	Bulan di sebelah Utara - Atas Matahari	0.14
4	Ternate	127 23.12 BT	0 47.91 LU	18.39.03 WIT	18.41.55 WIT	283 46.23	288 0.77	0 20.94	4 17.71	Bulan di sebelah Utara - Atas Matahari	0.14
5	Soa-Siu	127 26.69 BT	0 39.10 LU	18.38.40 WIT	18.41.29 WIT	283 46.08	288 0.93	0 20.23	4 17.89	Bulan di sebelah Utara - Atas Matahari	0.14
6	Jailolo	127 28.03 BT	1 3.94 LU	18.38.59 WIT	18.41.56 WIT	283 46.54	288 0.63	0 21.97	4 17.47	Bulan di sebelah Utara - Atas Matahari	0.14
7	Labuha	127 28.62 BT	0 37.47 LS	18.37.17 WIT	18.39.38 WIT	283 44.94	288 2.08	0 14.72	4 19.25	Bulan di sebelah Utara - Atas Matahari	0.14
8	Weda	127 52.67 BT	0 19.86 LU	18.36.37 WIT	18.39.16 WIT	283 45.78	288 1.51	0 18.24	4 18.41	Bulan di sebelah Utara - Atas Matahari	0.14
9	Tobelo	128 0.60 BT	1 43.55 LU	18.37.28 WIT	18.40.35 WIT	283 47.39	288 0.62	0 24.00	4 17.00	Bulan di sebelah Utara - Atas Matahari	0.14
10	Maba	128 17.69 BT	0 41.65 LU	18.35.19 WIT	18.38.02 WIT	283 46.17	288 1.53	0 19.19	4 18.21	Bulan di sebelah Utara - Atas Matahari	0.14
11	Daruba	128 21.74 BT	2 2.73 LU	18.36.22 WIT	18.39.34 WIT	283 47.85	288 0.71	0 24.86	4 16.82	Bulan di sebelah Utara - Atas Matahari	0.14



DATA HILAL DAN MATAHARI PADA SAAT MATAHARI TERBENAM
RABU, 16 AGUSTUS 2023 M
PENENTU AWAL BULAN SAFAR 1445 H

KONJUNSI: RABU, 16 AGUSTUS 2023 M, PUKUL 18.38.02 WIT

NO	NAMA LOKASI	POSISI LOKASI		WAKTU TERBENAM		AZIMUTH		BULAN	POSISI BULAN RELATIF TERHADAP MATAHARI (ELONGASI)	FI BULAN	
		BUJUR	LINTANG	MATAHARI	BULAN	MATAHARI	BULAN				
		o ' "	o ' "	j . m . d	j . m . d	o ' "	o ' "	o ' "	o ' "	%	
MALUKU											
1	Ambon	128 10.64 BT	3 41.80 LS	18.31.29 WIT	18.32.37 WIT	283 43.96	288 6.29	0 0.33	4 22.82	Bulan di sebelah Utara - Atas Matahari	0.15
2	Namrole	126 50.47 BT	3 47.54 LS	18.36.44 WIT	18.38.00 WIT	283 43.89	288 5.61	0 1.88	4 22.33	Bulan di sebelah Utara - Atas Matahari	0.15
3	Namlea	127 5.94 BT	3 15.47 LS	18.36.13 WIT	18.37.39 WIT	283 43.90	288 4.99	0 3.84	4 21.87	Bulan di sebelah Utara - Atas Matahari	0.15
4	Tiakur	127 47.32 BT	8 10.23 LS	18.28.38 WIT	18.28.08 WIT	283 46.80	288 14.19	0 -19.27	4 27.42	Bulan di sebelah Utara - Bawah Matahari	0.15
5	Piru	128 11.31 BT	3 3.79 LS	18.32.03 WIT	18.33.25 WIT	283 43.97	288 5.41	0 3.09	4 22.15	Bulan di sebelah Utara - Atas Matahari	0.15
6	Masohi	128 57.55 BT	3 18.28 LS	18.28.44 WIT	18.29.55 WIT	283 44.00	288 6.22	0 0.90	4 22.76	Bulan di sebelah Utara - Atas Matahari	0.15
7	Bula	130 29.16 BT	3 6.15 LS	18.22.50 WIT	18.23.54 WIT	283 44.09	288 6.92	0 -0.47	4 23.26	Bulan di sebelah Utara - Atas Matahari	0.15
8	Saumlaki	131 18.23 BT	7 58.48 LS	18.14.46 WIT	18.13.53 WIT	283 46.76	288 15.45	0 -23.89	4 28.90	Bulan di sebelah Utara - Bawah Matahari	0.15
9	Langgur	132 44.01 BT	5 38.96 LS	18.11.21 WIT	18.11.10 WIT	283 44.81	288 11.94	0 -15.29	4 27.11	Bulan di sebelah Utara - Bawah Matahari	0.15
10	Tual	132 44.21 BT	5 39.03 LS	18.11.20 WIT	18.11.09 WIT	283 44.81	288 11.95	0 -15.30	4 27.11	Bulan di sebelah Utara - Bawah Matahari	0.15
11	Dobo	134 13.93 BT	5 45.66 LS	18.05.14 WIT	18.04.50 WIT	283 44.95	288 12.95	0 -18.11	4 28.01	Bulan di sebelah Utara - Bawah Matahari	0.15



DATA HILAL DAN MATAHARI PADA SAAT MATAHARI TERBENAM
RABU, 16 AGUSTUS 2023 M
PENENTU AWAL BULAN SAFAR 1445 H

KONJUNSI: RABU, 16 AGUSTUS 2023 M, PUKUL 18.38.02 WIT

NO	NAMA LOKASI	POSISI LOKASI		WAKTU TERBENAM		AZIMUTH		BULAN	POSISI BULAN RELATIF TERHADAP MATAHARI (ELONGASI)		FI BULAN
		BUJUR	LINTANG	MATAHARI	BULAN	MATAHARI	BULAN		BULAN		
		o ' "	o ' "	j . m . d	j . m . d	o ' "	o ' "	o ' "	o ' "		%
PAPUA BARAT											
1	Manokwari	134 4.35 BT	0 51.76 LS	18.10.41 WIT	18.12.08 WIT	283 45.13	288 6.94	0 4.13	4 22.62	Bulan di sebelah Utara - Atas Matahari	0.15
2	Waisai	130 49.21 BT	0 25.44 LS	18.24.07 WIT	18.26.08 WIT	283 45.27	288 4.27	0 10.75	4 20.55	Bulan di sebelah Utara - Atas Matahari	0.14
3	Sorong	131 16.92 BT	0 52.92 LS	18.21.49 WIT	18.23.36 WIT	283 44.97	288 5.00	0 8.09	4 21.26	Bulan di sebelah Utara - Atas Matahari	0.15
4	Aimas	131 20.16 BT	1 0.41 LS	18.21.29 WIT	18.23.13 WIT	283 44.89	288 5.16	0 7.47	4 21.42	Bulan di sebelah Utara - Atas Matahari	0.15
5	Teminabuan	132 0.72 BT	1 26.58 LS	18.18.21 WIT	18.19.50 WIT	283 44.67	288 6.04	0 4.59	4 22.21	Bulan di sebelah Utara - Atas Matahari	0.15
6	Fef	132 5.09 BT	0 30.11 LS	18.18.59 WIT	18.20.48 WIT	283 45.28	288 5.24	0 8.58	4 21.24	Bulan di sebelah Utara - Atas Matahari	0.15
7	Fakfak	132 17.75 BT	2 55.93 LS	18.15.45 WIT	18.16.40 WIT	283 44.20	288 7.85	0 -2.39	4 23.95	Bulan di sebelah Utara - Atas Matahari	0.15
8	Kumurkek	132 27.93 BT	1 9.52 LS	18.16.49 WIT	18.18.21 WIT	283 44.86	288 6.08	0 5.17	4 22.13	Bulan di sebelah Utara - Atas Matahari	0.15
9	Bintuni	133 31.42 BT	2 6.66 LS	18.11.39 WIT	18.12.42 WIT	283 44.47	288 7.73	0 -0.56	4 23.68	Bulan di sebelah Utara - Atas Matahari	0.15
10	Kaimana	133 42.31 BT	3 37.45 LS	18.09.27 WIT	18.09.55 WIT	283 44.25	288 9.59	0 -7.57	4 25.41	Bulan di sebelah Utara - Atas Matahari	0.15
11	Anggi	133 52.43 BT	1 23.60 LS	18.10.57 WIT	18.12.14 WIT	283 44.80	288 7.26	0 2.08	4 23.09	Bulan di sebelah Utara - Atas Matahari	0.15
12	Ransiki	134 11.58 BT	1 30.68 LS	18.09.34 WIT	18.10.45 WIT	283 44.75	288 7.59	0 1.11	4 23.38	Bulan di sebelah Utara - Atas Matahari	0.15
13	Rasiei	134 31.93 BT	2 48.79 LS	18.06.56 WIT	18.07.36 WIT	283 44.34	288 9.14	0 -5.17	4 24.96	Bulan di sebelah Utara - Atas Matahari	0.15



DATA HILAL DAN MATAHARI PADA SAAT MATAHARI TERBENAM
RABU, 16 AGUSTUS 2023 M
PENENTU AWAL BULAN SAFAR 1445 H

KONJUNGS: RABU, 16 AGUSTUS 2023 M, PUKUL 18.38.02 WIT

NO	NAMA LOKASI	POSISI LOKASI		WAKTU TERBENAM		AZIMUTH		BULAN	POSISI BULAN RELATIF		FI BULAN
		BUJUR	LINTANG	MATAHARI	BULAN	MATAHARI	BULAN		TERHADAP MATAHARI (ELONGASI)	%	
		o ' "	o ' "	j . m . d	j . m . d	o ' "	o ' "	o ' "	o ' "		%
PAPUA											
1	Jayapura	140 41.95 BT	2 32.68 LS	17.42.32 WIT	17.42.32 WIT	283 44.72	288 12.84	0 -13.13	4 28.10	Bulan di sebelah Utara - Atas Matahari	0.15
2	Nabire	135 29.63 BT	3 21.95 LS	18.02.33 WIT	18.02.53 WIT	283 44.34	288 10.38	0 -9.08	4 26.07	Bulan di sebelah Utara - Atas Matahari	0.15
3	Sorendiweri	135 44.20 BT	0 44.06 LS	18.04.09 WIT	18.05.27 WIT	283 45.30	288 8.01	0 2.28	4 23.34	Bulan di sebelah Utara - Atas Matahari	0.15
4	Kigamani	136 1.53 BT	4 2.35 LS	17.59.45 WIT	17.59.47 WIT	283 44.41	288 11.53	0 -12.94	4 27.09	Bulan di sebelah Utara - Atas Matahari	0.15
5	Biak	136 5.23 BT	1 11.14 LS	18.02.18 WIT	18.03.23 WIT	283 45.03	288 8.60	0 -0.22	4 24.02	Bulan di sebelah Utara - Atas Matahari	0.15
6	Serui	136 14.49 BT	1 53.12 LS	18.01.00 WIT	18.01.48 WIT	283 44.69	288 9.32	0 -3.55	4 24.86	Bulan di sebelah Utara - Atas Matahari	0.15
7	Tigi	136 16.72 BT	4 2.46 LS	17.58.45 WIT	17.58.44 WIT	283 44.42	288 11.68	0 -13.33	4 27.23	Bulan di sebelah Utara - Atas Matahari	0.15
8	Enarotali	136 22.40 BT	3 55.89 LS	17.58.28 WIT	17.58.29 WIT	283 44.41	288 11.60	0 -12.98	4 27.16	Bulan di sebelah Utara - Atas Matahari	0.15
9	Botawa	136 22.60 BT	2 14.71 LS	18.00.07 WIT	18.00.46 WIT	283 44.57	288 9.75	0 -5.36	4 25.33	Bulan di sebelah Utara - Atas Matahari	0.15
10	Timika	136 53.49 BT	4 32.83 LS	17.55.48 WIT	17.55.31 WIT	283 44.56	288 12.70	0 -16.57	4 28.12	Bulan di sebelah Utara - Bawah Matahari	0.15
11	Sugapa	137 2.35 BT	3 44.37 LS	17.56.00 WIT	17.56.00 WIT	283 44.43	288 11.78	0 -13.11	4 27.32	Bulan di sebelah Utara - Atas Matahari	0.15
12	Ilaga	137 37.72 BT	4 0.08 LS	17.53.23 WIT	17.53.13 WIT	283 44.49	288 12.45	0 -15.20	4 27.93	Bulan di sebelah Utara - Bawah Matahari	0.15
13	Kotamulia	137 59.00 BT	3 43.77 LS	17.52.14 WIT	17.52.07 WIT	283 44.48	288 12.34	0 -14.49	4 27.84	Bulan di sebelah Utara - Bawah Matahari	0.15
14	Burmeso	138 2.66 BT	2 19.77 LS	17.53.21 WIT	17.53.46 WIT	283 44.63	288 10.92	0 -8.20	4 26.34	Bulan di sebelah Utara - Atas Matahari	0.15
15	Agats	138 6.01 BT	5 31.91 LS	17.50.00 WIT	17.49.11 WIT	283 45.03	288 14.74	0 -23.04	4 29.88	Bulan di sebelah Utara - Bawah Matahari	0.15
16	Kenyam	138 22.95 BT	4 36.36 LS	17.49.46 WIT	17.49.17 WIT	283 44.66	288 13.65	0 -19.13	4 29.02	Bulan di sebelah Utara - Bawah Matahari	0.15
17	Tiom	138 27.83 BT	3 55.61 LS	17.50.07 WIT	17.49.52 WIT	283 44.52	288 12.86	0 -16.12	4 28.32	Bulan di sebelah Utara - Bawah Matahari	0.15
18	Karubaga	138 28.85 BT	3 41.33 LS	17.50.17 WIT	17.50.08 WIT	283 44.50	288 12.60	0 -15.05	4 28.07	Bulan di sebelah Utara - Bawah Matahari	0.15
19	Sarmi	138 45.27 BT	1 52.73 LS	17.50.57 WIT	17.51.27 WIT	283 44.83	288 10.99	0 -7.22	4 26.24	Bulan di sebelah Utara - Atas Matahari	0.15
20	Wamena	138 56.51 BT	4 5.97 LS	17.48.02 WIT	17.47.40 WIT	283 44.57	288 13.35	0 -17.65	4 28.79	Bulan di sebelah Utara - Bawah Matahari	0.15
21	Kobakma	139 3.65 BT	3 39.98 LS	17.47.59 WIT	17.47.46 WIT	283 44.53	288 12.93	0 -15.82	4 28.38	Bulan di sebelah Utara - Bawah Matahari	0.15
22	Kepi	139 19.20 BT	6 31.71 LS	17.44.08 WIT	17.42.47 WIT	283 45.76	288 16.88	0 -29.74	4 31.67	Bulan di sebelah Utara - Bawah Matahari	0.16
23	Elelim	139 24.42 BT	3 49.09 LS	17.46.27 WIT	17.46.08 WIT	283 44.56	288 13.31	0 -17.05	4 28.75	Bulan di sebelah Utara - Bawah Matahari	0.15
24	Sumohai	139 29.74 BT	4 29.67 LS	17.45.26 WIT	17.44.50 WIT	283 44.69	288 14.16	0 -20.33	4 29.54	Bulan di sebelah Utara - Bawah Matahari	0.15
25	Tanah Merah	140 17.81 BT	6 5.88 LS	17.40.39 WIT	17.39.20 WIT	283 45.49	288 16.76	0 -29.22	4 31.78	Bulan di sebelah Utara - Bawah Matahari	0.16
26	Merauke	140 24.04 BT	8 29.63 LS	17.37.52 WIT	17.35.36 WIT	283 47.88	288 20.75	0 -41.34	4 34.47	Bulan di sebelah Utara - Bawah Matahari	0.16
27	Sentani	140 27.51 BT	2 32.06 LS	17.43.30 WIT	17.43.32 WIT	283 44.71	288 12.68	0 -12.73	4 27.95	Bulan di sebelah Utara - Atas Matahari	0.15
28	Oksibil	140 37.98 BT	4 54.24 LS	17.40.29 WIT	17.39.35 WIT	283 44.88	288 15.33	0 -24.03	4 30.66	Bulan di sebelah Utara - Bawah Matahari	0.16
29	Waris	140 45.00 BT	2 54.38 LS	17.41.58 WIT	17.41.50 WIT	283 44.65	288 13.21	0 -14.87	4 28.53	Bulan di sebelah Utara - Bawah Matahari	0.15



DATA HILAL DAN MATAHARI PADA SAAT MATAHARI TERBENAM
KAMIS, 17 AGUSTUS 2023 M
PENENTU AWAL BULAN SAFAR 1445 H

KONJUNGS: RABU, 16 AGUSTUS 2023 M, PUKUL 16.38.02 WIB

NO	NAMA LOKASI	POSISI LOKASI		WAKTU TERBENAM		AZIMUTH		TINGGI BULAN	POSISI BULAN RELATIF TERHADAP MATAHARI (ELONGASI)		FI BULAN %
		BUJUR	LINTANG	MATAHARI	BULAN	MATAHARI	BULAN				
IBUKOTA PROVINSI											
1	Banda Aceh	95 19.03 BT	5 33.22 LU	18.51.38 WIB	19.40.18 WIB	283 33.49	282 1.09	10 46.83	11 38.07	Bulan di sebelah Selatan - Atas Matahari	1.03
2	Medan	98 41.24 BT	3 34.51 LU	18.36.15 WIB	19.24.36 WIB	283 29.64	282 27.27	10 43.42	11 31.34	Bulan di sebelah Selatan - Atas Matahari	1.01
3	Padang	100 21.72 BT	0 55.45 LS	18.25.15 WIB	19.13.31 WIB	283 24.25	283 24.53	10 41.38	11 26.50	Bulan di sebelah Utara - Atas Matahari	1.00
4	Pekanbaru	101 27.04 BT	0 31.59 LU	18.22.17 WIB	19.10.24 WIB	283 25.52	283 6.87	10 39.90	11 25.26	Bulan di sebelah Selatan - Atas Matahari	1.00
5	Bengkulu	102 15.54 BT	3 48.01 LS	18.14.55 WIB	19.03.01 WIB	283 23.50	284 3.93	10 35.96	11 22.22	Bulan di sebelah Utara - Atas Matahari	0.99
6	Jambi	103 36.49 BT	1 35.65 LS	18.11.38 WIB	18.59.32 WIB	283 24.04	283 35.60	10 35.59	11 20.76	Bulan di sebelah Utara - Atas Matahari	0.98
7	Tanjung Pinang	104 26.57 BT	0 55.67 LU	18.10.42 WIB	18.58.28 WIB	283 26.11	283 4.25	10 34.97	11 20.38	Bulan di sebelah Selatan - Atas Matahari	0.98
8	Palembang	104 45.62 BT	2 59.27 LS	18.05.42 WIB	18.53.29 WIB	283 23.67	283 54.71	10 32.54	11 18.30	Bulan di sebelah Utara - Atas Matahari	0.98
9	Bandar Lampung	105 15.59 BT	5 25.76 LS	18.01.22 WIB	18.49.07 WIB	283 24.10	284 28.07	10 28.62	11 16.64	Bulan di sebelah Utara - Atas Matahari	0.97
10	Pangkal Pinang	106 6.71 BT	2 7.78 LS	18.01.06 WIB	18.48.43 WIB	283 23.95	283 44.36	10 30.99	11 16.34	Bulan di sebelah Utara - Atas Matahari	0.97
11	Serang	106 9.38 BT	6 7.00 LS	17.57.07 WIB	18.44.46 WIB	283 24.53	284 38.12	10 25.94	11 14.92	Bulan di sebelah Utara - Atas Matahari	0.97
12	Jakarta	106 49.86 BT	6 10.21 LS	17.54.22 WIB	18.41.56 WIB	283 24.60	284 39.26	10 24.68	11 13.78	Bulan di sebelah Utara - Atas Matahari	0.96
13	Bandung	107 36.36 BT	6 55.30 LS	17.50.33 WIB	18.38.01 WIB	283 25.21	284 50.19	10 21.94	11 12.25	Bulan di sebelah Utara - Atas Matahari	0.96
14	Semarang	110 26.72 BT	6 59.01 LS	17.39.08 WIB	18.26.15 WIB	283 25.42	284 52.62	10 16.89	11 7.48	Bulan di sebelah Utara - Atas Matahari	0.94
15	Yogyakarta	110 22.15 BT	7 47.18 LS	17.38.40 WIB	18.25.47 WIB	283 26.20	285 3.85	10 15.36	11 7.39	Bulan di sebelah Utara - Atas Matahari	0.94
16	Surabaya	112 42.90 BT	7 20.19 LS	17.29.43 WIB	18.16.33 WIB	283 25.86	284 58.78	10 12.22	11 3.59	Bulan di sebelah Utara - Atas Matahari	0.93
17	Pontianak	109 20.18 BT	0 2.48 LS	17.50.12 WIB	18.37.25 WIB	283 25.40	283 20.13	10 26.70	11 11.73	Bulan di sebelah Selatan - Atas Matahari	0.96
18	Palangka Raya	113 53.40 BT	2 13.84 LS	17.29.54 WIB	18.16.36 WIB	283 24.33	283 51.15	10 17.76	11 3.23	Bulan di sebelah Utara - Atas Matahari	0.93
19	Banjarmasin	114 35.48 BT	3 19.13 LS	18.26.03 WITA	19.12.41 WITA	283 24.16	284 5.69	10 15.47	11 1.68	Bulan di sebelah Utara - Atas Matahari	0.93
20	Samarinda	117 7.22 BT	0 30.14 LS	18.18.38 WITA	19.04.57 WITA	283 25.44	283 31.79	10 13.54	10 58.47	Bulan di sebelah Utara - Atas Matahari	0.92
21	Tanjungselor	117 21.90 BT	2 50.63 LU	18.20.51 WITA	19.07.08 WITA	283 29.40	282 52.12	10 13.53	10 59.47	Bulan di sebelah Selatan - Atas Matahari	0.92
22	Denpasar	115 12.81 BT	8 39.50 LS	18.18.27 WITA	19.04.58 WITA	283 27.49	285 18.65	10 4.89	10 59.07	Bulan di sebelah Utara - Atas Matahari	0.92
23	Mataram	116 6.04 BT	8 34.79 LS	18.14.58 WITA	19.01.23 WITA	283 27.44	285 17.98	10 3.52	10 57.61	Bulan di sebelah Utara - Atas Matahari	0.92
24	Kupang	123 34.77 BT	10 9.88 LS	17.43.31 WITA	18.28.58 WITA	283 30.20	285 43.92	9 46.24	10 44.81	Bulan di sebelah Utara - Atas Matahari	0.88
25	Mamuju	118 53.30 BT	2 40.50 LS	18.09.29 WITA	18.55.36 WITA	283 24.47	284 0.30	10 8.87	10 54.70	Bulan di sebelah Utara - Atas Matahari	0.91
26	Makassar	119 25.18 BT	5 7.83 LS	18.05.01 WITA	18.51.03 WITA	283 24.73	284 32.60	10 4.69	10 53.02	Bulan di sebelah Utara - Atas Matahari	0.90
27	Palu	119 51.15 BT	0 53.64 LS	18.07.20 WITA	18.53.20 WITA	283 25.31	283 38.66	10 8.74	10 53.74	Bulan di sebelah Utara - Atas Matahari	0.91
28	Kendari	122 31.00 BT	3 57.96 LS	17.53.44 WITA	18.39.25 WITA	283 24.60	284 19.29	10 1.12	10 48.21	Bulan di sebelah Utara - Atas Matahari	0.89
29	Gorontalo	123 3.62 BT	0 32.27 LU	17.55.52 WITA	18.41.30 WITA	283 26.68	283 23.78	10 4.10	10 48.93	Bulan di sebelah Selatan - Atas Matahari	0.89
30	Manado	124 50.59 BT	1 29.27 LU	17.49.39 WITA	18.35.05 WITA	283 27.86	283 14.05	10 1.39	10 46.34	Bulan di sebelah Selatan - Atas Matahari	0.89
31	Sofifi	127 33.57 BT	0 44.18 LU	18.38.04 WIT	19.23.11 WIT	283 27.13	283 24.99	9 56.73	10 41.49	Bulan di sebelah Selatan - Atas Matahari	0.87
32	Ambon	128 10.64 BT	3 41.80 LS	18.31.21 WIT	19.16.22 WIT	283 24.88	284 19.51	9 51.83	10 38.87	Bulan di sebelah Utara - Atas Matahari	0.87
33	Manokwari	134 4.35 BT	0 51.76 LS	18.10.29 WIT	18.54.50 WIT	283 26.09	283 48.83	9 44.96	10 30.02	Bulan di sebelah Utara - Atas Matahari	0.84
34	Jayapura	140 41.95 BT	2 32.68 LS	17.42.23 WIT	18.25.55 WIT	283 25.67	284 13.67	9 32.06	10 18.46	Bulan di sebelah Utara - Atas Matahari	0.81



DATA HILAL DAN MATAHARI PADA SAAT MATAHARI TERBENAM
KAMIS, 17 AGUSTUS 2023 M
PENENTU AWAL BULAN SAFAR 1445 H

KONJUNGSKI: RABU, 16 AGUSTUS 2023 M, PUKUL 16.38.02 WIB

NO	NAMA LOKASI	POSISI LOKASI		WAKTU TERBENAM		AZIMUTH		BULAN	POSISI BULAN RELATIF		FI BULAN	
		BUJUR	LINTANG	MATAHARI	BULAN	MATAHARI	BULAN		TERHADAP MATAHARI (ELONGASI)			
		o ' "	o ' "	j . m . d	j . m . d	o ' "	o ' "	o ' "	o ' "	%		
ACEH												
1	Banda Aceh	95 19.03 BT	5 33.22 LU	18.51.38 WIB	19.40.18 WIB	283 33.49	282 1.09	10 46.83	11 38.07	Bulan di sebelah Selatan - Atas Matahari		1.03
2	Sabang	95 19.44 BT	5 53.63 LU	18.51.56 WIB	19.40.35 WIB	283 34.29	281 57.22	10 46.38	11 38.24	Bulan di sebelah Selatan - Atas Matahari		1.03
3	Calang	95 34.85 BT	4 38.07 LU	18.49.42 WIB	19.38.21 WIB	283 31.51	282 11.98	10 47.47	11 37.14	Bulan di sebelah Selatan - Atas Matahari		1.03
4	Jantho	95 36.09 BT	5 18.05 LU	18.50.15 WIB	19.38.54 WIB	283 32.94	282 4.26	10 46.69	11 37.45	Bulan di sebelah Selatan - Atas Matahari		1.03
5	Sigli	95 57.47 BT	5 22.86 LU	18.48.55 WIB	19.37.30 WIB	283 33.14	282 3.68	10 46.03	11 36.89	Bulan di sebelah Selatan - Atas Matahari		1.03
6	Meulaboh	96 7.48 BT	4 9.53 LU	18.47.04 WIB	19.35.41 WIB	283 30.59	282 18.07	10 47.06	11 35.97	Bulan di sebelah Selatan - Atas Matahari		1.03
7	Meureudu	96 15.68 BT	5 13.98 LU	18.47.33 WIB	19.36.07 WIB	283 32.82	282 5.66	10 45.73	11 36.29	Bulan di sebelah Selatan - Atas Matahari		1.03
8	Suka Makmue	96 18.39 BT	4 10.56 LU	18.46.21 WIB	19.34.57 WIB	283 30.63	282 18.03	10 46.76	11 35.67	Bulan di sebelah Selatan - Atas Matahari		1.03
9	Sinabang	96 22.83 BT	2 28.77 LU	18.44.26 WIB	19.33.04 WIB	283 27.72	282 38.48	10 47.82	11 34.72	Bulan di sebelah Selatan - Atas Matahari		1.02
10	Bireuen	96 42.14 BT	5 11.87 LU	18.45.45 WIB	19.34.16 WIB	283 32.77	282 6.48	10 45.07	11 35.53	Bulan di sebelah Selatan - Atas Matahari		1.03
11	Blangpidie	96 50.05 BT	3 44.25 LU	18.43.49 WIB	19.32.22 WIB	283 29.84	282 23.70	10 46.28	11 34.56	Bulan di sebelah Selatan - Atas Matahari		1.02
12	Takengon	96 50.56 BT	4 37.97 LU	18.44.39 WIB	19.33.10 WIB	283 31.57	282 13.16	10 45.45	11 34.98	Bulan di sebelah Selatan - Atas Matahari		1.02
13	Simpang Tiga Redelong	96 52.23 BT	4 43.52 LU	18.44.38 WIB	19.33.08 WIB	283 31.77	282 12.11	10 45.31	11 34.98	Bulan di sebelah Selatan - Atas Matahari		1.02
14	Lhokseumawe	97 8.52 BT	5 10.80 LU	18.43.59 WIB	19.32.27 WIB	283 32.75	282 7.10	10 44.39	11 34.77	Bulan di sebelah Selatan - Atas Matahari		1.02
15	Tapak Tuan	97 10.76 BT	3 15.48 LU	18.41.59 WIB	19.30.30 WIB	283 29.01	282 29.74	10 46.07	11 33.74	Bulan di sebelah Selatan - Atas Matahari		1.02
16	Lhoksukon	97 19.35 BT	5 2.51 LU	18.43.07 WIB	19.31.35 WIB	283 32.46	282 8.86	10 44.26	11 34.39	Bulan di sebelah Selatan - Atas Matahari		1.02
17	Blang Kejeren	97 20.31 BT	3 59.83 LU	18.42.03 WIB	19.30.32 WIB	283 30.35	282 21.07	10 45.25	11 33.82	Bulan di sebelah Selatan - Atas Matahari		1.02
18	Idi Rayeuk	97 46.37 BT	4 56.94 LU	18.41.14 WIB	19.29.39 WIB	283 32.29	282 10.35	10 43.64	11 33.58	Bulan di sebelah Selatan - Atas Matahari		1.02
19	Singkil	97 47.26 BT	2 17.05 LU	18.38.37 WIB	19.27.06 WIB	283 27.50	282 42.07	10 45.62	11 32.24	Bulan di sebelah Selatan - Atas Matahari		1.02
20	Kutacane	97 48.65 BT	3 29.09 LU	18.39.40 WIB	19.28.07 WIB	283 29.44	282 27.58	10 44.89	11 32.78	Bulan di sebelah Selatan - Atas Matahari		1.02
21	Langsa	97 58.27 BT	4 28.19 LU	18.39.59 WIB	19.28.23 WIB	283 31.30	282 16.09	10 43.81	11 33.00	Bulan di sebelah Selatan - Atas Matahari		1.02
22	Subulussalam	98 0.11 BT	2 39.24 LU	18.38.06 WIB	19.26.34 WIB	283 28.07	282 37.75	10 45.09	11 32.05	Bulan di sebelah Selatan - Atas Matahari		1.02
23	Karang Baru	98 3.64 BT	4 15.65 LU	18.39.25 WIB	19.27.49 WIB	283 30.89	282 18.62	10 43.86	11 32.74	Bulan di sebelah Selatan - Atas Matahari		1.02



DATA HILAL DAN MATAHARI PADA SAAT MATAHARI TERBENAM
KAMIS, 17 AGUSTUS 2023 M
PENENTU AWAL BULAN SAFAR 1445 H

KONJUNSI: RABU, 16 AGUSTUS 2023 M, PUKUL 16.38.02 WIB

NO	NAMA LOKASI	POSISI LOKASI		WAKTU TERBENAM		AZIMUTH		BULAN	POSISI BULAN RELATIF		FI BULAN
		BUJUR	LINTANG	MATAHARI	BULAN	MATAHARI	BULAN		TERHADAP MATAHARI (ELONGASI)	%	
		o ' "	o ' "	j . m . d	j . m . d	o ' "	o ' "	o ' "	o ' "		%
SUMATERA UTARA											
1	Medan	98 41.24 BT	3 34.51 LU	18.36.15 WIB	19.24.36 WIB	283 29.64	282 27.27	10 43.42	11 31.34	Bulan di sebelah Selatan - Atas Matahari	1.01
2	Lotu	97 21.28 BT	1 23.83 LU	18.39.30 WIB	19.28.03 WIB	283 26.28	282 52.67	10 46.60	11 32.57	Bulan di sebelah Selatan - Atas Matahari	1.02
3	Lahomi	97 29.69 BT	0 59.96 LU	18.38.33 WIB	19.27.06 WIB	283 25.82	282 57.77	10 46.44	11 32.15	Bulan di sebelah Selatan - Atas Matahari	1.02
4	Gunung Sitoli	97 36.58 BT	1 17.62 LU	18.38.23 WIB	19.26.54 WIB	283 26.17	282 54.17	10 46.20	11 32.09	Bulan di sebelah Selatan - Atas Matahari	1.02
5	Gunung Sitoli	97 39.12 BT	1 13.79 LU	18.38.09 WIB	19.26.40 WIB	283 26.10	282 55.00	10 46.15	11 31.99	Bulan di sebelah Selatan - Atas Matahari	1.01
6	Teluk Dalam	97 49.20 BT	0 34.12 LU	18.36.50 WIB	19.25.22 WIB	283 25.37	283 3.46	10 45.92	11 31.42	Bulan di sebelah Selatan - Atas Matahari	1.01
7	Sidikalang	98 18.86 BT	2 44.83 LU	18.36.57 WIB	19.25.22 WIB	283 28.23	282 36.88	10 44.53	11 31.56	Bulan di sebelah Selatan - Atas Matahari	1.01
8	Salak	98 19.43 BT	2 32.50 LU	18.36.43 WIB	19.25.08 WIB	283 27.91	282 39.38	10 44.62	11 31.45	Bulan di sebelah Selatan - Atas Matahari	1.01
9	Stabat	98 26.99 BT	3 45.76 LU	18.37.23 WIB	19.25.45 WIB	283 29.97	282 24.84	10 43.66	11 31.83	Bulan di sebelah Selatan - Atas Matahari	1.01
10	Binjai	98 29.84 BT	3 36.48 LU	18.37.03 WIB	19.25.25 WIB	283 29.69	282 26.72	10 43.70	11 31.67	Bulan di sebelah Selatan - Atas Matahari	1.01
11	Kabanjahe	98 29.88 BT	3 6.28 LU	18.36.33 WIB	19.24.56 WIB	283 28.82	282 32.73	10 44.03	11 31.42	Bulan di sebelah Selatan - Atas Matahari	1.01
12	Panguruan	98 41.72 BT	2 36.40 LU	18.35.17 WIB	19.23.40 WIB	283 28.03	282 38.91	10 43.98	11 30.85	Bulan di sebelah Selatan - Atas Matahari	1.01
13	Dolok Sanggul	98 44.85 BT	2 15.67 LU	18.34.45 WIB	19.23.08 WIB	283 27.52	282 43.16	10 44.05	11 30.59	Bulan di sebelah Selatan - Atas Matahari	1.01
14	Sibolga	98 46.71 BT	1 44.28 LU	18.34.08 WIB	19.22.31 WIB	283 26.80	282 49.62	10 44.18	11 30.31	Bulan di sebelah Selatan - Atas Matahari	1.01
15	Pandan	98 49.97 BT	1 40.95 LU	18.33.51 WIB	19.22.14 WIB	283 26.73	282 50.35	10 44.11	11 30.20	Bulan di sebelah Selatan - Atas Matahari	1.01
16	Lubuk Pakam	98 52.81 BT	3 33.49 LU	18.35.28 WIB	19.23.48 WIB	283 29.62	282 27.65	10 43.12	11 31.00	Bulan di sebelah Selatan - Atas Matahari	1.01
17	Parapat	98 56.30 BT	2 40.04 LU	18.34.23 WIB	19.22.43 WIB	283 28.14	282 38.39	10 43.56	11 30.47	Bulan di sebelah Selatan - Atas Matahari	1.01
18	Tarutung	98 57.88 BT	2 1.26 LU	18.33.39 WIB	19.22.01 WIB	283 27.19	282 46.29	10 43.78	11 30.12	Bulan di sebelah Selatan - Atas Matahari	1.01
19	Balige	99 3.08 BT	2 19.90 LU	18.33.36 WIB	19.21.57 WIB	283 27.64	282 42.56	10 43.53	11 30.12	Bulan di sebelah Selatan - Atas Matahari	1.01
20	Pematangsiantar	99 3.44 BT	2 57.24 LU	18.34.11 WIB	19.22.30 WIB	283 28.60	282 35.03	10 43.21	11 30.41	Bulan di sebelah Selatan - Atas Matahari	1.01
21	Sei Rampah	99 6.73 BT	3 30.34 LU	18.34.29 WIB	19.22.47 WIB	283 29.54	282 28.48	10 42.78	11 30.58	Bulan di sebelah Selatan - Atas Matahari	1.01
22	Tebing Tinggi	99 9.60 BT	3 19.77 LU	18.34.08 WIB	19.22.26 WIB	283 29.24	282 30.62	10 42.82	11 30.42	Bulan di sebelah Selatan - Atas Matahari	1.01
23	Padang Sidempuan	99 16.23 BT	1 22.42 LU	18.31.49 WIB	19.20.09 WIB	283 26.36	282 54.53	10 43.45	11 29.31	Bulan di sebelah Selatan - Atas Matahari	1.01
24	Sipirok	99 16.41 BT	1 36.08 LU	18.32.01 WIB	19.20.21 WIB	283 26.64	282 51.71	10 43.40	11 29.41	Bulan di sebelah Selatan - Atas Matahari	1.01
25	Limapuluh	99 25.05 BT	3 10.12 LU	18.32.56 WIB	19.21.13 WIB	283 28.98	282 32.76	10 42.51	11 29.90	Bulan di sebelah Selatan - Atas Matahari	1.01
26	Panyabungan	99 33.77 BT	0 51.65 LU	18.30.09 WIB	19.18.28 WIB	283 25.78	283 1.17	10 43.03	11 28.59	Bulan di sebelah Selatan - Atas Matahari	1.01
27	Gunung Tua	99 37.47 BT	1 30.44 LU	18.30.31 WIB	19.18.49 WIB	283 26.54	282 53.17	10 42.85	11 28.78	Bulan di sebelah Selatan - Atas Matahari	1.01
28	Kisaran	99 37.79 BT	2 58.72 LU	18.31.55 WIB	19.20.10 WIB	283 28.67	282 35.23	10 42.27	11 29.45	Bulan di sebelah Selatan - Atas Matahari	1.01
29	Aek Kanopan	99 38.56 BT	2 34.12 LU	18.31.28 WIB	19.19.44 WIB	283 28.03	282 40.18	10 42.46	11 29.23	Bulan di sebelah Selatan - Atas Matahari	1.01
30	Sibuhuan	99 43.95 BT	1 3.24 LU	18.29.39 WIB	19.17.57 WIB	283 26.00	282 58.89	10 42.74	11 28.39	Bulan di sebelah Selatan - Atas Matahari	1.00
31	Tanjung Balai	99 48.03 BT	2 57.91 LU	18.31.13 WIB	19.19.27 WIB	283 28.66	282 35.54	10 42.01	11 29.16	Bulan di sebelah Selatan - Atas Matahari	1.01
32	Rantau Prapat	99 50.04 BT	2 5.68 LU	18.30.15 WIB	19.18.30 WIB	283 27.34	282 46.11	10 42.34	11 28.69	Bulan di sebelah Selatan - Atas Matahari	1.01
33	Kota Pinang	100 5.02 BT	1 53.72 LU	18.29.03 WIB	19.17.18 WIB	283 27.08	282 48.77	10 42.00	11 28.18	Bulan di sebelah Selatan - Atas Matahari	1.00



DATA HILAL DAN MATAHARI PADA SAAT MATAHARI TERBENAM
KAMIS, 17 AGUSTUS 2023 M
PENENTU AWAL BULAN SAFAR 1445 H

KONJUNSI: RABU, 16 AGUSTUS 2023 M, PUKUL 16.38.02 WIB

NO	NAMA LOKASI	POSISI LOKASI		WAKTU TERBENAM		AZIMUTH		BULAN	POSISI BULAN RELATIF TERHADAP MATAHARI (ELONGASI)		FI BULAN %
		BUJUR	LINTANG	MATAHARI	BULAN	MATAHARI	BULAN		o ' "	o ' "	
SUMATERA BARAT											
1	Padang	100 21.72 BT	0 55.45 LS	18.25.15 WIB	19.13.31 WIB	283 24.25	283 24.53	10 41.38	11 26.50	Bulan di sebelah Utara - Atas Matahari	1.00
2	Tua Pejat	99 34.95 BT	2 2.53 LS	18.27.18 WIB	19.15.41 WIB	283 23.63	283 38.59	10 42.09	11 27.38	Bulan di sebelah Utara - Atas Matahari	1.00
3	Simpang Ampek	99 49.40 BT	0 6.44 LU	18.28.23 WIB	19.16.42 WIB	283 25.03	283 10.89	10 42.56	11 27.83	Bulan di sebelah Selatan - Atas Matahari	1.00
4	Lubuk Basung	100 1.84 BT	0 18.90 LS	18.27.09 WIB	19.15.27 WIB	283 24.68	283 16.44	10 42.13	11 27.30	Bulan di sebelah Selatan - Atas Matahari	1.00
5	Pariaman	100 7.18 BT	0 37.72 LS	18.26.30 WIB	19.14.47 WIB	283 24.44	283 20.53	10 41.89	11 27.03	Bulan di sebelah Selatan - Atas Matahari	1.00
6	Lubuk Sikaping	100 9.94 BT	0 8.33 LU	18.27.03 WIB	19.15.19 WIB	283 25.08	283 10.76	10 41.99	11 27.26	Bulan di sebelah Selatan - Atas Matahari	1.00
7	Parit Malintang	100 16.70 BT	0 37.96 LS	18.25.52 WIB	19.14.08 WIB	283 24.45	283 20.71	10 41.63	11 26.76	Bulan di sebelah Selatan - Atas Matahari	1.00
8	Bukittinggi	100 22.35 BT	0 18.29 LS	18.25.48 WIB	19.14.03 WIB	283 24.71	283 16.57	10 41.56	11 26.72	Bulan di sebelah Selatan - Atas Matahari	1.00
9	Padangpanjang	100 24.11 BT	0 27.92 LS	18.25.32 WIB	19.13.47 WIB	283 24.58	283 18.65	10 41.47	11 26.61	Bulan di sebelah Selatan - Atas Matahari	1.00
10	Painan	100 34.74 BT	1 20.72 LS	18.23.59 WIB	19.12.14 WIB	283 24.01	283 30.16	10 40.82	11 25.96	Bulan di sebelah Utara - Atas Matahari	1.00
11	Batusangkar	100 35.53 BT	0 27.14 LS	18.24.47 WIB	19.13.01 WIB	283 24.60	283 18.63	10 41.15	11 26.30	Bulan di sebelah Selatan - Atas Matahari	1.00
12	Arosuka	100 37.26 BT	0 57.13 LS	18.24.11 WIB	19.12.26 WIB	283 24.25	283 25.08	10 40.92	11 26.04	Bulan di sebelah Utara - Atas Matahari	1.00
13	Payakumbuh	100 38.10 BT	0 13.46 LS	18.24.50 WIB	19.13.03 WIB	283 24.79	283 15.74	10 41.14	11 26.32	Bulan di sebelah Selatan - Atas Matahari	1.00
14	Solok	100 39.80 BT	0 47.77 LS	18.24.10 WIB	19.12.24 WIB	283 24.35	283 23.10	10 40.92	11 26.04	Bulan di sebelah Selatan - Atas Matahari	1.00
15	Sarilamak	100 39.83 BT	0 9.05 LS	18.24.47 WIB	19.13.00 WIB	283 24.85	283 14.83	10 41.11	11 26.30	Bulan di sebelah Selatan - Atas Matahari	1.00
16	Sawahlunto	100 46.47 BT	0 40.63 LS	18.23.50 WIB	19.12.03 WIB	283 24.44	283 21.65	10 40.78	11 25.90	Bulan di sebelah Selatan - Atas Matahari	1.00
17	Muaro Sijunjung	100 55.87 BT	0 39.65 LS	18.23.14 WIB	19.11.25 WIB	283 24.46	283 21.56	10 40.52	11 25.64	Bulan di sebelah Selatan - Atas Matahari	1.00
18	Padang Aro	101 14.99 BT	1 33.03 LS	18.21.06 WIB	19.09.17 WIB	283 23.94	283 33.32	10 39.58	11 24.75	Bulan di sebelah Utara - Atas Matahari	0.99
19	Sungai Dareh	101 30.08 BT	0 57.34 LS	18.20.40 WIB	19.08.48 WIB	283 24.29	283 25.79	10 39.46	11 24.56	Bulan di sebelah Utara - Atas Matahari	0.99



DATA HILAL DAN MATAHARI PADA SAAT MATAHARI TERBENAM
KAMIS, 17 AGUSTUS 2023 M
PENENTU AWAL BULAN SAFAR 1445 H

KONJUNSI: RABU, 16 AGUSTUS 2023 M, PUKUL 16.38.02 WIB

NO	NAMA LOKASI	POSISI LOKASI		WAKTU TERBENAM		AZIMUTH		BULAN	POSISI BULAN RELATIF TERHADAP MATAHARI (ELONGASI)		FI BULAN %
		BUJUR	LINTANG	MATAHARI	BULAN	MATAHARI	BULAN		BULAN	BULAN	
		o ' "	o ' "	j . m . d	j . m . d	o ' "	o ' "	o ' "	o ' "		
RIAU											
1	Pekanbaru	101 27.04 BT	0 31.59 LU	18.22.17 WIB	19.10.24 WIB	283 25.52	283 6.87	10 39.90	11 25.26	Bulan di sebelah Selatan - Atas Matahari	1.00
2	Pasir Pengaraian	100 18.50 BT	0 53.75 LU	18.27.12 WIB	19.15.26 WIB	283 25.85	283 1.33	10 41.80	11 27.35	Bulan di sebelah Selatan - Atas Matahari	1.00
3	Bagan Siapi-api	100 48.17 BT	2 9.69 LU	18.26.26 WIB	19.14.35 WIB	283 27.49	282 46.11	10 40.74	11 27.08	Bulan di sebelah Selatan - Atas Matahari	1.00
4	Bangkinang	101 1.65 BT	0 20.81 LU	18.23.48 WIB	19.11.58 WIB	283 25.32	283 8.80	10 40.59	11 25.90	Bulan di sebelah Selatan - Atas Matahari	1.00
5	Dumai	101 23.16 BT	1 34.86 LU	18.23.33 WIB	19.11.39 WIB	283 26.73	282 53.71	10 39.94	11 25.83	Bulan di sebelah Selatan - Atas Matahari	1.00
6	Teluk Kuantan	101 32.07 BT	0 31.28 LS	18.20.57 WIB	19.09.04 WIB	283 24.60	283 20.23	10 39.56	11 24.68	Bulan di sebelah Selatan - Atas Matahari	0.99
7	Pangkalan Kerinci	101 51.45 BT	0 24.10 LU	18.20.32 WIB	19.08.36 WIB	283 25.42	283 8.76	10 39.22	11 24.52	Bulan di sebelah Selatan - Atas Matahari	0.99
8	Siak Sri Indrapura	102 1.73 BT	0 48.72 LU	18.20.14 WIB	19.08.17 WIB	283 25.85	283 3.76	10 38.95	11 24.41	Bulan di sebelah Selatan - Atas Matahari	0.99
9	Bengkalis	102 6.37 BT	1 28.24 LU	18.20.34 WIB	19.08.35 WIB	283 26.63	282 55.65	10 38.77	11 24.57	Bulan di sebelah Selatan - Atas Matahari	0.99
10	Rengat	102 26.41 BT	0 23.45 LS	18.17.27 WIB	19.05.28 WIB	283 24.75	283 19.25	10 38.09	11 23.21	Bulan di sebelah Selatan - Atas Matahari	0.99
11	Selat Panjang	102 42.78 BT	1 0.86 LU	18.17.42 WIB	19.05.39 WIB	283 26.12	283 1.79	10 37.82	11 23.34	Bulan di sebelah Selatan - Atas Matahari	0.99
12	Tembilahan	103 9.39 BT	0 19.75 LS	18.14.39 WIB	19.02.35 WIB	283 24.83	283 19.01	10 36.91	11 22.02	Bulan di sebelah Selatan - Atas Matahari	0.99



DATA HILAL DAN MATAHARI PADA SAAT MATAHARI TERBENAM
KAMIS, 17 AGUSTUS 2023 M
PENENTU AWAL BULAN SAFAR 1445 H

KONJUNGS: RABU, 16 AGUSTUS 2023 M, PUKUL 16.38.02 WIB

NO	NAMA LOKASI	POSISI LOKASI		WAKTU TERBENAM		AZIMUTH		BULAN	POSISI BULAN RELATIF TERHADAP MATAHARI (ELONGASI)			FI
		BUJUR	LINTANG	MATAHARI	BULAN	MATAHARI	BULAN		BULAN			BULAN
		o ' "	o ' "	j . m . d	j . m . d	o ' "	o ' "	o ' "	o ' "			%
BENGKULU												
1	Bengkulu	102 15.54 BT	3 48.01 LS	18.14.55 WIB	19.03.01 WIB	283 23.50	284 3.93	10 35.96	11 22.22	Bulan di sebelah Utara - Atas Matahari		0.99
2	Mukomuko	101 7.04 BT	2 34.68 LS	18.20.39 WIB	19.08.52 WIB	283 23.55	283 46.77	10 39.09	11 24.59	Bulan di sebelah Utara - Atas Matahari		0.99
3	Arga Makmur	102 11.83 BT	3 26.40 LS	18.15.31 WIB	19.03.36 WIB	283 23.49	283 59.03	10 36.45	11 22.45	Bulan di sebelah Utara - Atas Matahari		0.99
4	Muara Aman	102 11.99 BT	3 7.19 LS	18.15.48 WIB	19.03.54 WIB	283 23.51	283 54.74	10 36.77	11 22.56	Bulan di sebelah Utara - Atas Matahari		0.99
5	Karang Tinggi	102 25.50 BT	3 44.79 LS	18.14.19 WIB	19.02.23 WIB	283 23.51	284 3.31	10 35.74	11 21.96	Bulan di sebelah Utara - Atas Matahari		0.99
6	Curup	102 31.55 BT	3 28.74 LS	18.14.10 WIB	19.02.13 WIB	283 23.51	283 59.77	10 35.85	11 21.88	Bulan di sebelah Utara - Atas Matahari		0.99
7	Kepahiang	102 34.46 BT	3 38.48 LS	18.13.49 WIB	19.01.52 WIB	283 23.51	284 1.99	10 35.59	11 21.74	Bulan di sebelah Utara - Atas Matahari		0.99
8	Tais	102 35.13 BT	4 4.49 LS	18.13.21 WIB	19.01.25 WIB	283 23.55	284 7.87	10 35.08	11 21.58	Bulan di sebelah Utara - Atas Matahari		0.98
9	Kota Manna	102 54.37 BT	4 27.35 LS	18.11.42 WIB	18.59.44 WIB	283 23.63	284 13.26	10 34.06	11 20.91	Bulan di sebelah Utara - Atas Matahari		0.98
10	Bintuhan	103 20.70 BT	4 47.08 LS	18.09.38 WIB	18.57.37 WIB	283 23.74	284 18.04	10 32.86	11 20.07	Bulan di sebelah Utara - Atas Matahari		0.98



DATA HILAL DAN MATAHARI PADA SAAT MATAHARI TERBENAM
KAMIS, 17 AGUSTUS 2023 M
PENENTU AWAL BULAN SAFAR 1445 H

KONJUNSI: RABU, 16 AGUSTUS 2023 M, PUKUL 16.38.02 WIB

NO	NAMA LOKASI	POSISI LOKASI		WAKTU TERBENAM		AZIMUTH		BULAN	POSISI BULAN RELATIF TERHADAP MATAHARI (ELONGASI)			FI BULAN
		BUJUR	LINTANG	MATAHARI	BULAN	MATAHARI	BULAN		BULAN	o	'	%
JAMBI												
1	Jambi	103 36.49 BT	1 35.65 LS	18.11.38 WIB	18.59.32 WIB	283 24.04	283 35.60	10 35.59	11 20.76	Bulan di sebelah Utara - Atas Matahari		0.98
2	Siulak	101 21.37 BT	1 58.08 LS	18.20.17 WIB	19.08.27 WIB	283 23.76	283 38.87	10 39.14	11 24.40	Bulan di sebelah Utara - Atas Matahari		0.99
3	Sungai Penuh	101 23.62 BT	2 3.97 LS	18.20.02 WIB	19.08.12 WIB	283 23.72	283 40.19	10 39.01	11 24.30	Bulan di sebelah Utara - Atas Matahari		0.99
4	Muaro Bungo	102 6.91 BT	1 28.98 LS	18.17.42 WIB	19.05.47 WIB	283 24.02	283 33.07	10 38.16	11 23.32	Bulan di sebelah Utara - Atas Matahari		0.99
5	Bangko	102 16.32 BT	2 4.12 LS	18.16.31 WIB	19.04.35 WIB	283 23.77	283 40.85	10 37.53	11 22.83	Bulan di sebelah Utara - Atas Matahari		0.99
6	Muara Tebo	102 26.55 BT	1 29.33 LS	18.16.24 WIB	19.04.26 WIB	283 24.03	283 33.39	10 37.61	11 22.76	Bulan di sebelah Utara - Atas Matahari		0.99
7	Sorolangun	102 43.45 BT	2 18.17 LS	18.14.29 WIB	19.02.30 WIB	283 23.71	283 44.25	10 36.59	11 21.98	Bulan di sebelah Utara - Atas Matahari		0.99
8	Muara Bulian	103 15.29 BT	1 42.69 LS	18.12.56 WIB	19.00.53 WIB	283 23.97	283 36.87	10 36.11	11 21.31	Bulan di sebelah Utara - Atas Matahari		0.98
9	Kuala Tungkal	103 27.84 BT	0 49.16 LS	18.12.57 WIB	19.00.51 WIB	283 24.49	283 25.50	10 36.23	11 21.31	Bulan di sebelah Utara - Atas Matahari		0.98
10	Sengeti	103 30.64 BT	1 27.26 LS	18.12.09 WIB	19.00.04 WIB	283 24.11	283 33.72	10 35.83	11 20.98	Bulan di sebelah Utara - Atas Matahari		0.98
11	Muara Sabak	103 51.27 BT	1 7.65 LS	18.11.05 WIB	18.58.57 WIB	283 24.31	283 29.75	10 35.43	11 20.53	Bulan di sebelah Utara - Atas Matahari		0.98



DATA HILAL DAN MATAHARI PADA SAAT MATAHARI TERBENAM
KAMIS, 17 AGUSTUS 2023 M
PENENTU AWAL BULAN SAFAR 1445 H

KONJUNGS: RABU, 16 AGUSTUS 2023 M, PUKUL 16.38.02 WIB

NO	NAMA LOKASI	POSISI LOKASI		WAKTU TERBENAM		AZIMUTH		BULAN	POSISI BULAN RELATIF TERHADAP MATAHARI (ELONGASI)		FI BULAN %	
		BUJUR	LINTANG	MATAHARI	BULAN	MATAHARI	BULAN		BULAN	BULAN		
		o ' "	o ' "	j . m . d	j . m . d	o ' "	o ' "	o ' "	o ' "	o ' "		
KEPULAUAN RIAU												
1	Tanjung Pinang	104 26.57 BT	0 55.67 LU	18.10.42 WIB	18.58.28 WIB	283 26.11	283 4.25	10 34.97	11 20.38	Bulan di sebelah Selatan - Atas Matahari		0.98
2	Tanjung Balai Karimun	103 23.43 BT	1 1.54 LU	18.15.00 WIB	19.02.53 WIB	283 26.16	283 2.19	10 36.70	11 22.20	Bulan di sebelah Selatan - Atas Matahari		0.99
3	Batam	104 3.18 BT	1 7.59 LU	18.12.27 WIB	19.00.15 WIB	283 26.32	283 1.48	10 35.60	11 21.13	Bulan di sebelah Selatan - Atas Matahari		0.98
4	Bandar Seri Bentan	104 30.22 BT	1 5.21 LU	18.10.36 WIB	18.58.22 WIB	283 26.29	283 2.33	10 34.86	11 20.35	Bulan di sebelah Selatan - Atas Matahari		0.98
5	Daik	104 36.51 BT	0 13.79 LS	18.08.56 WIB	18.56.42 WIB	283 24.99	283 18.86	10 34.52	11 19.61	Bulan di sebelah Selatan - Atas Matahari		0.98
6	Tarempa	106 12.95 BT	3 13.01 LU	18.05.48 WIB	18.53.19 WIB	283 29.42	282 38.13	10 31.47	11 18.43	Bulan di sebelah Selatan - Atas Matahari		0.98
7	Ranai	108 23.01 BT	3 57.16 LU	17.57.50 WIB	18.45.06 WIB	283 30.85	282 31.49	10 27.53	11 15.12	Bulan di sebelah Selatan - Atas Matahari		0.97



DATA HILAL DAN MATAHARI PADA SAAT MATAHARI TERBENAM
KAMIS, 17 AGUSTUS 2023 M
PENENTU AWAL BULAN SAFAR 1445 H

KONJUNSI: RABU, 16 AGUSTUS 2023 M, PUKUL 16.38.02 WIB

NO	NAMA LOKASI	POSISI LOKASI		WAKTU TERBENAM		AZIMUTH		BULAN	POSISI BULAN RELATIF TERHADAP MATAHARI (ELONGASI)			FI			
		BUJUR	LINTANG	MATAHARI	BULAN	MATAHARI	BULAN		BULAN	o	'	''	BULAN		
		o	'	j . m . d	j . m . d	o	'	o	'	o	'	o	'	%	
SUMATERA SELATAN															
1	Palembang	104 45.62	BT	2 59.27	LS	18.05.42	WIB	18.53.29	WIB	283 23.67	283 54.71	10 32.54	11 18.30	Bulan di sebelah Utara - Atas Matahari	0.98
2	Lubuklinggau	102 51.61	BT	3 17.82	LS	18.13.00	WIB	19.01.01	WIB	283 23.53	283 57.55	10 35.47	11 21.39	Bulan di sebelah Utara - Atas Matahari	0.98
3	Rupit	102 54.59	BT	2 42.51	LS	18.13.22	WIB	19.01.22	WIB	283 23.62	283 49.74	10 35.94	11 21.52	Bulan di sebelah Utara - Atas Matahari	0.98
4	Muara Beliti	103 0.67	BT	3 14.51	LS	18.12.27	WIB	19.00.26	WIB	283 23.55	283 56.92	10 35.27	11 21.15	Bulan di sebelah Utara - Atas Matahari	0.98
5	Tebing Tinggi	103 5.18	BT	3 35.65	LS	18.11.49	WIB	18.59.48	WIB	283 23.54	284 1.70	10 34.77	11 20.90	Bulan di sebelah Utara - Atas Matahari	0.98
6	Pagar Alam	103 15.02	BT	4 1.28	LS	18.10.45	WIB	18.58.43	WIB	283 23.58	284 7.57	10 34.00	11 20.47	Bulan di sebelah Utara - Atas Matahari	0.98
7	Lahat	103 32.37	BT	3 47.32	LS	18.09.49	WIB	18.57.45	WIB	283 23.57	284 4.62	10 33.78	11 20.07	Bulan di sebelah Utara - Atas Matahari	0.98
8	Muara Enim	103 46.60	BT	3 39.28	LS	18.08.59	WIB	18.56.54	WIB	283 23.58	284 2.96	10 33.53	11 19.72	Bulan di sebelah Utara - Atas Matahari	0.98
9	Talang Ubi	103 49.45	BT	3 16.37	LS	18.09.10	WIB	18.57.04	WIB	283 23.59	283 57.88	10 33.86	11 19.77	Bulan di sebelah Utara - Atas Matahari	0.98
10	Sekayu	103 50.16	BT	2 53.14	LS	18.09.29	WIB	18.57.23	WIB	283 23.63	283 52.73	10 34.21	11 19.89	Bulan di sebelah Utara - Atas Matahari	0.98
11	Muaradua	104 4.43	BT	4 32.01	LS	18.06.58	WIB	18.54.51	WIB	283 23.71	284 15.06	10 31.95	11 18.92	Bulan di sebelah Utara - Atas Matahari	0.98
12	Baturaja	104 10.26	BT	4 7.29	LS	18.06.58	WIB	18.54.50	WIB	283 23.64	284 9.52	10 32.31	11 18.90	Bulan di sebelah Utara - Atas Matahari	0.98
13	Prabumulih	104 14.50	BT	3 25.39	LS	18.07.21	WIB	18.55.12	WIB	283 23.60	284 0.17	10 32.99	11 19.02	Bulan di sebelah Utara - Atas Matahari	0.98
14	Martapura	104 20.77	BT	4 18.95	LS	18.06.05	WIB	18.53.56	WIB	283 23.68	284 12.27	10 31.77	11 18.54	Bulan di sebelah Utara - Atas Matahari	0.98
15	Pangkalan Balai	104 24.41	BT	2 54.83	LS	18.07.11	WIB	18.55.00	WIB	283 23.66	283 53.49	10 33.22	11 18.92	Bulan di sebelah Utara - Atas Matahari	0.98
16	Indralaya	104 40.93	BT	3 11.44	LS	18.05.49	WIB	18.53.36	WIB	283 23.64	283 57.36	10 32.48	11 18.36	Bulan di sebelah Utara - Atas Matahari	0.98
17	Kayu Agung	104 50.02	BT	3 23.59	LS	18.05.01	WIB	18.52.48	WIB	283 23.63	284 0.16	10 32.01	11 18.03	Bulan di sebelah Utara - Atas Matahari	0.97



DATA HILAL DAN MATAHARI PADA SAAT MATAHARI TERBENAM
KAMIS, 17 AGUSTUS 2023 M
PENENTU AWAL BULAN SAFAR 1445 H

KONJUNSI: RABU, 16 AGUSTUS 2023 M, PUKUL 16.38.02 WIB

NO	NAMA LOKASI	POSISI LOKASI		WAKTU TERBENAM		AZIMUTH		BULAN	POSISI BULAN RELATIF TERHADAP MATAHARI (ELONGASI)			FI BULAN %
		BUJUR	LINTANG	MATAHARI	BULAN	MATAHARI	BULAN		o	'	"	
LAMPUNG												
1	Bandar Lampung	105 15.59 BT	5 25.76 LS	18.01.22 WIB	18.49.07 WIB	283 24.10	284 28.07	10 28.62	11 16.64	Bulan di sebelah Utara - Atas Matahari		0.97
2	Krui	103 56.01 BT	5 11.20 LS	18.06.54 WIB	18.54.48 WIB	283 23.92	284 23.92	10 31.27	11 18.95	Bulan di sebelah Utara - Atas Matahari		0.98
3	Liwa	104 4.96 BT	5 2.18 LS	18.06.27 WIB	18.54.20 WIB	283 23.87	284 21.95	10 31.23	11 18.74	Bulan di sebelah Utara - Atas Matahari		0.98
4	Blambangan Umpu	104 28.85 BT	4 32.03 LS	18.05.20 WIB	18.53.10 WIB	283 23.73	284 15.32	10 31.25	11 18.24	Bulan di sebelah Utara - Atas Matahari		0.98
5	Kotaagung	104 37.38 BT	5 29.55 LS	18.03.51 WIB	18.51.40 WIB	283 24.10	284 28.56	10 29.62	11 17.69	Bulan di sebelah Utara - Atas Matahari		0.97
6	Kotabumi	104 52.78 BT	4 49.14 LS	18.03.28 WIB	18.51.15 WIB	283 23.84	284 19.46	10 30.18	11 17.47	Bulan di sebelah Utara - Atas Matahari		0.97
7	Pringsewu	104 58.31 BT	5 20.88 LS	18.02.36 WIB	18.50.22 WIB	283 24.05	284 26.78	10 29.24	11 17.15	Bulan di sebelah Utara - Atas Matahari		0.97
8	Gedong Tataan	105 5.23 BT	5 24.03 LS	18.02.05 WIB	18.49.51 WIB	283 24.08	284 27.57	10 28.96	11 16.94	Bulan di sebelah Utara - Atas Matahari		0.97
9	Panaragan	105 5.45 BT	4 30.14 LS	18.02.56 WIB	18.50.41 WIB	283 23.76	284 15.28	10 30.25	11 17.22	Bulan di sebelah Utara - Atas Matahari		0.97
10	Gunungsugih	105 12.69 BT	4 58.82 LS	18.01.59 WIB	18.49.44 WIB	283 23.91	284 21.87	10 29.38	11 16.86	Bulan di sebelah Utara - Atas Matahari		0.97
11	Menggala	105 13.21 BT	4 29.68 LS	18.02.25 WIB	18.50.10 WIB	283 23.76	284 15.25	10 30.03	11 17.01	Bulan di sebelah Utara - Atas Matahari		0.97
12	Metro	105 18.40 BT	5 6.88 LS	18.01.29 WIB	18.49.13 WIB	283 23.97	284 23.77	10 29.01	11 16.66	Bulan di sebelah Utara - Atas Matahari		0.97
13	Wiraga Mulya	105 25.67 BT	3 52.39 LS	18.02.11 WIB	18.49.54 WIB	283 23.68	284 6.98	10 30.46	11 16.87	Bulan di sebelah Utara - Atas Matahari		0.97
14	Sukadana	105 33.05 BT	5 3.99 LS	18.00.33 WIB	18.48.15 WIB	283 23.96	284 23.26	10 28.67	11 16.27	Bulan di sebelah Utara - Atas Matahari		0.97
15	Kalianda	105 35.22 BT	5 43.01 LS	17.59.47 WIB	18.47.29 WIB	283 24.26	284 32.24	10 27.60	11 16.00	Bulan di sebelah Utara - Atas Matahari		0.97



DATA HILAL DAN MATAHARI PADA SAAT MATAHARI TERBENAM
KAMIS, 17 AGUSTUS 2023 M
PENENTU AWAL BULAN SAFAR 1445 H

KONJUNGSI: RABU, 16 AGUSTUS 2023 M, PUKUL 16.38.02 WIB

NO	NAMA LOKASI	POSISI LOKASI		WAKTU TERBENAM		AZIMUTH		BULAN	POSISI BULAN RELATIF TERHADAP MATAHARI (ELONGASI)			FI									
		BUJUR	LINTANG	MATAHARI	BULAN	MATAHARI	BULAN		BULAN	o	'	''	BULAN								
		o	'	j . m . d	j . m . d	o	'	o	'	o	'	o	'	%							
KEPULAUAN BANGKA BELITUNG																					
1	Pangkal Pinang	106	6.71	BT	2	7.78	LS	18.01.06	WIB	18.48.43	WIB	283	23.95	283	44.36	10	30.99	11	16.34	Bulan di sebelah Utara - Atas Matahari	0.97
2	Mentok	105	10.85	BT	2	3.31	LS	18.04.54	WIB	18.52.37	WIB	283	23.93	283	42.73	10	32.62	11	17.93	Bulan di sebelah Utara - Atas Matahari	0.97
3	Sungailiat	106	6.23	BT	1	52.87	LS	18.01.22	WIB	18.48.59	WIB	283	24.05	283	41.12	10	31.19	11	16.45	Bulan di sebelah Utara - Atas Matahari	0.97
4	Koba	106	24.55	BT	2	29.40	LS	17.59.34	WIB	18.47.09	WIB	283	23.85	283	49.28	10	30.20	11	15.71	Bulan di sebelah Utara - Atas Matahari	0.97
5	Toboali	106	30.51	BT	3	1.19	LS	17.58.40	WIB	18.46.15	WIB	283	23.76	283	56.32	10	29.54	11	15.35	Bulan di sebelah Utara - Atas Matahari	0.97
6	Tanjung Pandan	107	38.27	BT	2	44.49	LS	17.54.25	WIB	18.41.52	WIB	283	23.86	283	53.43	10	27.89	11	13.55	Bulan di sebelah Utara - Atas Matahari	0.96
7	Manggar	108	17.68	BT	2	51.19	LS	17.51.41	WIB	18.39.03	WIB	283	23.88	283	55.34	10	26.67	11	12.40	Bulan di sebelah Utara - Atas Matahari	0.96



DATA HILAL DAN MATAHARI PADA SAAT MATAHARI TERBENAM
KAMIS, 17 AGUSTUS 2023 M
PENENTU AWAL BULAN SAFAR 1445 H

KONJUNGI: RABU, 16 AGUSTUS 2023 M, PUKUL 16.38.02 WIB

NO	NAMA LOKASI	POSISI LOKASI		WAKTU TERBENAM		AZIMUTH		BULAN	POSISI BULAN RELATIF TERHADAP MATAHARI (ELONGASI)			FI BULAN %					
		BUJUR	LINTANG	MATAHARI	BULAN	MATAHARI	BULAN		BULAN	o	'		''				
		o	'	o	'	j . m . d	j . m . d	o	'	o	'	o	'	o	'	''	
BANTEN																	
1	Serang	106 9.38 BT	6 7.00 LS	17.57.07 WIB	18.44.46 WIB	283 24.53	284 38.12	10 25.94	11 14.92	Bulan di sebelah Utara - Atas Matahari			0.97				
2	Cilegon	106 2.93 BT	6 0.91 LS	17.57.39 WIB	18.45.18 WIB	283 24.46	284 36.65	10 26.30	11 15.14	Bulan di sebelah Utara - Atas Matahari			0.97				
3	Pandeglang	106 6.26 BT	6 18.53 LS	17.57.09 WIB	18.44.47 WIB	283 24.66	284 40.77	10 25.69	11 14.95	Bulan di sebelah Utara - Atas Matahari			0.97				
4	Ciruas	106 9.38 BT	6 7.01 LS	17.57.07 WIB	18.44.46 WIB	283 24.53	284 38.12	10 25.94	11 14.92	Bulan di sebelah Utara - Atas Matahari			0.97				
5	Rangkasbitung	106 14.72 BT	6 21.59 LS	17.56.32 WIB	18.44.10 WIB	283 24.70	284 41.56	10 25.36	11 14.70	Bulan di sebelah Utara - Atas Matahari			0.96				
6	Tigaraksa	106 29.12 BT	6 16.69 LS	17.55.39 WIB	18.43.15 WIB	283 24.66	284 40.56	10 25.09	11 14.32	Bulan di sebelah Utara - Atas Matahari			0.96				
7	Tangerang	106 38.33 BT	6 10.19 LS	17.55.08 WIB	18.42.43 WIB	283 24.59	284 39.14	10 25.01	11 14.10	Bulan di sebelah Utara - Atas Matahari			0.96				
8	Ciputat	106 42.84 BT	6 17.03 LS	17.54.44 WIB	18.42.18 WIB	283 24.67	284 40.77	10 24.68	11 13.94	Bulan di sebelah Utara - Atas Matahari			0.96				



DATA HILAL DAN MATAHARI PADA SAAT MATAHARI TERBENAM
KAMIS, 17 AGUSTUS 2023 M
PENENTU AWAL BULAN SAFAR 1445 H

KONJUNSI: RABU, 16 AGUSTUS 2023 M, PUKUL 16.38.02 WIB

NO	NAMA LOKASI	POSISI LOKASI		WAKTU TERBENAM		AZIMUTH		BULAN	POSISI BULAN RELATIF TERHADAP MATAHARI (ELONGASI)			FI
		BUJUR	LINTANG	MATAHARI	BULAN	MATAHARI	BULAN		BULAN			BULAN
		o ' "	o ' "	j . m . d	j . m . d	o ' "	o ' "	o ' "	o ' "			%
DKI JAKARTA												
1	Jakarta Pusat	106 49.86 BT	6 10.21 LS	17.54.22 WIB	18.41.56 WIB	283 24.60	284 39.26	10 24.68	11 13.78	Bulan di sebelah Utara - Atas Matahari		0.96
2	Kepulauan Seribu	106 36.79 BT	5 44.72 LS	17.55.39 WIB	18.43.14 WIB	283 24.33	284 33.24	10 25.78	11 14.27	Bulan di sebelah Utara - Atas Matahari		0.96
3	Jakarta Barat	106 44.21 BT	6 11.68 LS	17.54.43 WIB	18.42.18 WIB	283 24.61	284 39.54	10 24.80	11 13.93	Bulan di sebelah Utara - Atas Matahari		0.96
4	Jakarta Selatan	106 47.96 BT	6 14.11 LS	17.54.26 WIB	18.42.00 WIB	283 24.65	284 40.14	10 24.62	11 13.81	Bulan di sebelah Utara - Atas Matahari		0.96
5	Jakarta Timur	106 53.04 BT	6 17.87 LS	17.54.02 WIB	18.41.35 WIB	283 24.69	284 41.06	10 24.36	11 13.65	Bulan di sebelah Utara - Atas Matahari		0.96
6	Jakarta Utara	106 55.05 BT	6 7.32 LS	17.54.04 WIB	18.41.37 WIB	283 24.58	284 38.64	10 24.61	11 13.65	Bulan di sebelah Utara - Atas Matahari		0.96



DATA HILAL DAN MATAHARI PADA SAAT MATAHARI TERBENAM
KAMIS, 17 AGUSTUS 2023 M
PENENTU AWAL BULAN SAFAR 1445 H

KONJUNSI: RABU, 16 AGUSTUS 2023 M, PUKUL 16.38.02 WIB

NO	NAMA LOKASI	POSISI LOKASI		WAKTU TERBENAM		AZIMUTH		BULAN	POSISI BULAN RELATIF TERHADAP MATAHARI (ELONGASI)			FI			
		BUJUR	LINTANG	MATAHARI	BULAN	MATAHARI	BULAN		BULAN	o	'	''	BULAN		
		o	'	j . m . d	j . m . d	o	'	o	o	'	''	o	%		
JAWA BARAT															
1	Bandung	107 36.36	BT	6 55.30	LS	17.50.33	WIB	18.38.01	WIB	283 25.21	284 50.19	10 21.94	11 12.25	Bulan di sebelah Utara - Atas Matahari	0.96
2	Pelabuhan Ratu	106 33.03	BT	6 59.29	LS	17.54.42	WIB	18.42.18	WIB	283 25.21	284 50.54	10 23.66	11 14.01	Bulan di sebelah Utara - Atas Matahari	0.96
3	Depok	106 46.32	BT	6 23.04	LS	17.54.24	WIB	18.41.58	WIB	283 24.75	284 42.20	10 24.40	11 13.81	Bulan di sebelah Utara - Atas Matahari	0.96
4	Bogor	106 48.52	BT	6 36.44	LS	17.54.02	WIB	18.41.36	WIB	283 24.92	284 45.34	10 23.93	11 13.68	Bulan di sebelah Utara - Atas Matahari	0.96
5	Cibinong	106 49.40	BT	6 28.81	LS	17.54.06	WIB	18.41.40	WIB	283 24.82	284 43.57	10 24.14	11 13.70	Bulan di sebelah Utara - Atas Matahari	0.96
6	Sukabumi	106 55.51	BT	6 55.27	LS	17.53.16	WIB	18.40.49	WIB	283 25.18	284 49.81	10 23.13	11 13.39	Bulan di sebelah Utara - Atas Matahari	0.96
7	Bekasi	106 59.98	BT	6 14.44	LS	17.53.38	WIB	18.41.10	WIB	283 24.66	284 40.34	10 24.26	11 13.47	Bulan di sebelah Utara - Atas Matahari	0.96
8	Cianjur	107 8.36	BT	6 49.25	LS	17.52.31	WIB	18.40.02	WIB	283 25.10	284 48.52	10 22.95	11 13.06	Bulan di sebelah Utara - Atas Matahari	0.96
9	Cikarang	107 10.30	BT	6 21.95	LS	17.52.49	WIB	18.40.20	WIB	283 24.76	284 42.17	10 23.74	11 13.15	Bulan di sebelah Utara - Atas Matahari	0.96
10	Karawang	107 17.54	BT	6 18.63	LS	17.52.23	WIB	18.39.54	WIB	283 24.72	284 41.47	10 23.63	11 12.96	Bulan di sebelah Utara - Atas Matahari	0.96
11	Purwakarta	107 26.46	BT	6 33.35	LS	17.51.34	WIB	18.39.03	WIB	283 24.91	284 44.98	10 22.93	11 12.64	Bulan di sebelah Utara - Atas Matahari	0.96
12	Ngamprah	107 31.07	BT	6 50.93	LS	17.50.58	WIB	18.38.27	WIB	283 25.15	284 49.12	10 22.24	11 12.42	Bulan di sebelah Utara - Atas Matahari	0.96
13	Soreang	107 31.72	BT	7 1.24	LS	17.50.46	WIB	18.38.14	WIB	283 25.30	284 51.54	10 21.89	11 12.35	Bulan di sebelah Utara - Atas Matahari	0.96
14	Cimahi	107 32.50	BT	6 52.37	LS	17.50.51	WIB	18.38.20	WIB	283 25.17	284 49.47	10 22.15	11 12.37	Bulan di sebelah Utara - Atas Matahari	0.96
15	Subang	107 45.65	BT	6 34.23	LS	17.50.16	WIB	18.37.43	WIB	283 24.94	284 45.36	10 22.34	11 12.10	Bulan di sebelah Utara - Atas Matahari	0.96
16	Garut	107 54.05	BT	7 12.97	LS	17.49.05	WIB	18.36.31	WIB	283 25.49	284 54.49	10 20.85	11 11.67	Bulan di sebelah Utara - Atas Matahari	0.96
17	Sumedang	107 55.19	BT	6 51.58	LS	17.49.21	WIB	18.36.47	WIB	283 25.18	284 49.50	10 21.52	11 11.75	Bulan di sebelah Utara - Atas Matahari	0.96
18	Singaparna	108 6.58	BT	7 20.99	LS	17.48.07	WIB	18.35.32	WIB	283 25.63	284 56.49	10 20.22	11 11.29	Bulan di sebelah Utara - Atas Matahari	0.96
19	Tasikmalaya	108 13.19	BT	7 19.55	LS	17.47.42	WIB	18.35.06	WIB	283 25.61	284 56.21	10 20.07	11 11.11	Bulan di sebelah Utara - Atas Matahari	0.95
20	Majalengka	108 13.61	BT	6 50.13	LS	17.48.09	WIB	18.35.32	WIB	283 25.17	284 49.33	10 21.03	11 11.24	Bulan di sebelah Utara - Atas Matahari	0.96
21	Indramayu	108 19.32	BT	6 19.61	LS	17.48.15	WIB	18.35.38	WIB	283 24.79	284 42.29	10 21.82	11 11.23	Bulan di sebelah Utara - Atas Matahari	0.96
22	Ciamis	108 21.06	BT	7 19.60	LS	17.47.11	WIB	18.34.33	WIB	283 25.62	284 56.29	10 19.85	11 10.89	Bulan di sebelah Utara - Atas Matahari	0.95
23	Kuningan	108 28.58	BT	6 58.91	LS	17.47.00	WIB	18.34.22	WIB	283 25.31	284 51.51	10 20.31	11 10.78	Bulan di sebelah Utara - Atas Matahari	0.95
24	Sumber	108 28.69	BT	6 45.82	LS	17.47.13	WIB	18.34.34	WIB	283 25.13	284 48.46	10 20.74	11 10.84	Bulan di sebelah Utara - Atas Matahari	0.95
25	Parigi	108 29.65	BT	7 42.09	LS	17.46.15	WIB	18.33.36	WIB	283 26.00	285 1.67	10 18.82	11 10.55	Bulan di sebelah Utara - Atas Matahari	0.95
26	Banjar	108 32.46	BT	7 22.17	LS	17.46.23	WIB	18.33.44	WIB	283 25.67	284 57.00	10 19.43	11 10.56	Bulan di sebelah Utara - Atas Matahari	0.95
27	Cirebon	108 33.50	BT	6 42.60	LS	17.46.56	WIB	18.34.18	WIB	283 25.09	284 47.76	10 20.70	11 10.72	Bulan di sebelah Utara - Atas Matahari	0.95



DATA HILAL DAN MATAHARI PADA SAAT MATAHARI TERBENAM
KAMIS, 17 AGUSTUS 2023 M
PENENTU AWAL BULAN SAFAR 1445 H

KONJUNGS: RABU, 16 AGUSTUS 2023 M, PUKUL 16.38.02 WIB

NO	NAMA LOKASI	POSISI LOKASI		WAKTU TERBENAM		AZIMUTH		BULAN	POSISI BULAN RELATIF TERHADAP MATAHARI (ELONGASI)			FI									
		BUJUR	LINTANG	MATAHARI	BULAN	MATAHARI	BULAN		BULAN	o	'	''	BULAN								
		o	'	j . m . d	j . m . d	o	'	o	o	'	''	o	%								
JAWA TENGAH																					
1	Semarang	110	26.72	BT	6	59.01	LS	17.39.08	WIB	18.26.15	WIB	283	25.42	284	52.62	10	16.89	11	7.48	Bulan di sebelah Utara - Atas Matahari	0.94
2	Cilacap	109	0.52	BT	7	43.63	LS	17.44.10	WIB	18.31.27	WIB	283	26.06	285	2.30	10	17.86	11	9.68	Bulan di sebelah Utara - Atas Matahari	0.95
3	Brebes	109	2.16	BT	6	52.24	LS	17.44.53	WIB	18.32.10	WIB	283	25.25	284	50.27	10	19.56	11	9.88	Bulan di sebelah Utara - Atas Matahari	0.95
4	Tegal	109	8.22	BT	6	52.04	LS	17.44.29	WIB	18.31.45	WIB	283	25.25	284	50.28	10	19.39	11	9.71	Bulan di sebelah Utara - Atas Matahari	0.95
5	Slawi	109	8.33	BT	6	58.48	LS	17.44.22	WIB	18.31.39	WIB	283	25.34	284	51.78	10	19.18	11	9.67	Bulan di sebelah Utara - Atas Matahari	0.95
6	Purwokerto	109	13.75	BT	7	25.46	LS	17.43.34	WIB	18.30.50	WIB	283	25.76	284	58.14	10	18.12	11	9.40	Bulan di sebelah Utara - Atas Matahari	0.95
7	Purbalingga	109	21.72	BT	7	23.34	LS	17.43.04	WIB	18.30.20	WIB	283	25.73	284	57.71	10	17.96	11	9.18	Bulan di sebelah Utara - Atas Matahari	0.95
8	Pemalang	109	22.78	BT	6	53.43	LS	17.43.29	WIB	18.30.44	WIB	283	25.28	284	50.74	10	18.92	11	9.29	Bulan di sebelah Utara - Atas Matahari	0.95
9	Kajen	109	35.41	BT	7	1.59	LS	17.42.31	WIB	18.29.44	WIB	283	25.41	284	52.75	10	18.29	11	8.90	Bulan di sebelah Utara - Atas Matahari	0.95
10	Kebumen	109	39.01	BT	7	40.12	LS	17.41.39	WIB	18.28.52	WIB	283	26.03	285	1.81	10	16.87	11	8.63	Bulan di sebelah Utara - Atas Matahari	0.95
11	Pekalongan	109	40.51	BT	6	53.41	LS	17.42.18	WIB	18.29.31	WIB	283	25.30	284	50.89	10	18.41	11	8.80	Bulan di sebelah Utara - Atas Matahari	0.95
12	Banjarnegara	109	41.64	BT	7	23.76	LS	17.41.44	WIB	18.28.57	WIB	283	25.76	284	57.99	10	17.36	11	8.62	Bulan di sebelah Utara - Atas Matahari	0.95
13	Batang	109	43.76	BT	6	54.46	LS	17.42.04	WIB	18.29.17	WIB	283	25.32	284	51.17	10	18.28	11	8.70	Bulan di sebelah Utara - Atas Matahari	0.95
14	Wonosobo	109	54.06	BT	7	21.55	LS	17.40.57	WIB	18.28.08	WIB	283	25.73	284	57.59	10	17.07	11	8.28	Bulan di sebelah Utara - Atas Matahari	0.95
15	Purworejo	110	0.46	BT	7	42.72	LS	17.40.11	WIB	18.27.21	WIB	283	26.10	285	2.61	10	16.15	11	8.02	Bulan di sebelah Utara - Atas Matahari	0.95
16	Temanggung	110	10.47	BT	7	18.98	LS	17.39.54	WIB	18.27.03	WIB	283	25.71	284	57.13	10	16.69	11	7.84	Bulan di sebelah Utara - Atas Matahari	0.95
17	Kendal	110	12.17	BT	6	55.23	LS	17.40.10	WIB	18.27.19	WIB	283	25.35	284	51.61	10	17.44	11	7.91	Bulan di sebelah Utara - Atas Matahari	0.95
18	Magelang	110	13.01	BT	7	28.63	LS	17.39.34	WIB	18.26.43	WIB	283	25.87	284	59.41	10	16.28	11	7.73	Bulan di sebelah Utara - Atas Matahari	0.95
19	Mungkid	110	13.21	BT	7	35.62	LS	17.39.27	WIB	18.26.35	WIB	283	25.99	285	1.06	10	16.03	11	7.69	Bulan di sebelah Utara - Atas Matahari	0.95
20	Ungaran	110	24.53	BT	7	8.10	LS	17.39.08	WIB	18.26.15	WIB	283	25.55	284	54.72	10	16.65	11	7.50	Bulan di sebelah Utara - Atas Matahari	0.94
21	Salatiga	110	29.92	BT	7	19.78	LS	17.38.35	WIB	18.25.42	WIB	283	25.74	284	57.49	10	16.09	11	7.29	Bulan di sebelah Utara - Atas Matahari	0.94
22	Boyolali	110	35.82	BT	7	31.90	LS	17.38.00	WIB	18.25.06	WIB	283	25.94	285	0.38	10	15.50	11	7.08	Bulan di sebelah Utara - Atas Matahari	0.94
23	Klaten	110	37.00	BT	7	41.39	LS	17.37.46	WIB	18.24.52	WIB	283	26.11	285	2.62	10	15.14	11	7.00	Bulan di sebelah Utara - Atas Matahari	0.94
24	Demak	110	38.23	BT	6	53.68	LS	17.38.27	WIB	18.25.33	WIB	283	25.35	284	51.49	10	16.73	11	7.19	Bulan di sebelah Utara - Atas Matahari	0.94
25	Jepara	110	40.00	BT	6	35.46	LS	17.38.37	WIB	18.25.43	WIB	283	25.11	284	47.29	10	17.26	11	7.22	Bulan di sebelah Utara - Atas Matahari	0.94
26	Surakarta	110	49.60	BT	7	34.47	LS	17.37.02	WIB	18.24.07	WIB	283	26.00	285	1.11	10	15.01	11	6.68	Bulan di sebelah Utara - Atas Matahari	0.94
27	Kudus	110	49.95	BT	6	48.25	LS	17.37.45	WIB	18.24.50	WIB	283	25.29	284	50.34	10	16.57	11	6.89	Bulan di sebelah Utara - Atas Matahari	0.94
28	Sukoharjo	110	50.62	BT	7	41.17	LS	17.36.52	WIB	18.23.56	WIB	283	26.11	285	2.69	10	14.74	11	6.62	Bulan di sebelah Utara - Atas Matahari	0.94
29	Purwodadi	110	54.97	BT	7	4.86	LS	17.37.09	WIB	18.24.13	WIB	283	25.53	284	54.24	10	15.88	11	6.67	Bulan di sebelah Utara - Atas Matahari	0.94
30	Wonogiri	110	55.49	BT	7	48.87	LS	17.36.25	WIB	18.23.28	WIB	283	26.26	285	4.54	10	14.33	11	6.45	Bulan di sebelah Utara - Atas Matahari	0.94
31	Karanganyar	110	56.31	BT	7	35.66	LS	17.36.34	WIB	18.23.38	WIB	283	26.02	285	1.45	10	14.78	11	6.49	Bulan di sebelah Utara - Atas Matahari	0.94
32	Sragen	111	1.04	BT	7	25.72	LS	17.36.25	WIB	18.23.28	WIB	283	25.86	284	59.16	10	14.99	11	6.40	Bulan di sebelah Utara - Atas Matahari	0.94
33	Pati	111	2.35	BT	6	45.22	LS	17.36.59	WIB	18.24.02	WIB	283	25.26	284	49.75	10	16.31	11	6.55	Bulan di sebelah Utara - Atas Matahari	0.94
34	Rembang	111	20.87	BT	6	42.34	LS	17.35.47	WIB	18.22.48	WIB	283	25.24	284	49.26	10	15.86	11	6.05	Bulan di sebelah Utara - Atas Matahari	0.94
35	Blora	111	24.73	BT	6	58.13	LS	17.35.17	WIB	18.22.17	WIB	283	25.46	284	52.95	10	15.24	11	5.87	Bulan di sebelah Utara - Atas Matahari	0.94



DATA HILAL DAN MATAHARI PADA SAAT MATAHARI TERBENAM
KAMIS, 17 AGUSTUS 2023 M
PENENTU AWAL BULAN SAFAR 1445 H

KONJUNSI: RABU, 16 AGUSTUS 2023 M, PUKUL 16.38.02 WIB

NO	NAMA LOKASI	POSISI LOKASI		WAKTU TERBENAM		AZIMUTH		BULAN	POSISI BULAN RELATIF TERHADAP MATAHARI (ELONGASI)			FI			
		BUJUR	LINTANG	MATAHARI	BULAN	MATAHARI	BULAN		BULAN	o	'	%			
		o	'	j . m . d	j . m . d	o	'	o	'	o	'	o	'		
DI YOGYAKARTA															
1	Yogyakarta	110 22.15	BT	7 47.18	LS	17.38.40	WIB	18.25.47	WIB	283 26.20	285 3.85	10 15.36	11 7.39	Bulan di sebelah Utara - Atas Matahari	0.94
2	Wates	110 8.91	BT	7 52.03	LS	17.39.28	WIB	18.26.37	WIB	283 26.27	285 4.88	10 15.57	11 7.74	Bulan di sebelah Utara - Atas Matahari	0.95
3	Bantul	110 19.91	BT	7 52.77	LS	17.38.43	WIB	18.25.51	WIB	283 26.29	285 5.15	10 15.22	11 7.43	Bulan di sebelah Utara - Atas Matahari	0.94
4	Sleman	110 21.32	BT	7 42.87	LS	17.38.47	WIB	18.25.55	WIB	283 26.12	285 2.83	10 15.54	11 7.43	Bulan di sebelah Utara - Atas Matahari	0.94
5	Wonosari	110 35.98	BT	7 57.85	LS	17.37.34	WIB	18.24.40	WIB	283 26.40	285 6.49	10 14.57	11 6.96	Bulan di sebelah Utara - Atas Matahari	0.94



DATA HILAL DAN MATAHARI PADA SAAT MATAHARI TERBENAM
KAMIS, 17 AGUSTUS 2023 M
PENENTU AWAL BULAN SAFAR 1445 H

KONJUNSI: RABU, 16 AGUSTUS 2023 M, PUKUL 16.38.02 WIB

NO	NAMA LOKASI	POSISI LOKASI		WAKTU TERBENAM		AZIMUTH		BULAN	POSISI BULAN RELATIF TERHADAP MATAHARI (ELONGASI)		FI BULAN %
		BUJUR	LINTANG	MATAHARI	BULAN	MATAHARI	BULAN		o ' "	o ' "	
JAWA TIMUR											
1	Surabaya	112 42.90 BT	7 20.19 LS	17.29.43 WIB	18.16.33 WIB	283 25.86	284 58.78	10 12.22	11 3.59	Bulan di sebelah Utara - Atas Matahari	0.93
2	Pacitan	111 6.08 BT	8 11.67 LS	17.35.20 WIB	18.22.23 WIB	283 26.70	285 10.01	10 13.18	11 6.06	Bulan di sebelah Utara - Atas Matahari	0.94
3	Magetan	111 19.63 BT	7 39.36 LS	17.34.57 WIB	18.21.58 WIB	283 26.11	285 2.52	10 13.97	11 5.82	Bulan di sebelah Utara - Atas Matahari	0.94
4	Ngawi	111 26.59 BT	7 24.17 LS	17.34.44 WIB	18.21.44 WIB	283 25.86	284 59.03	10 14.30	11 5.70	Bulan di sebelah Utara - Atas Matahari	0.94
5	Ponorogo	111 27.61 BT	7 52.28 LS	17.34.13 WIB	18.21.13 WIB	283 26.35	285 5.62	10 13.27	11 5.54	Bulan di sebelah Utara - Atas Matahari	0.94
6	Madiun	111 30.92 BT	7 37.75 LS	17.34.14 WIB	18.21.13 WIB	283 26.09	285 2.24	10 13.70	11 5.52	Bulan di sebelah Utara - Atas Matahari	0.94
7	Caruban	111 39.64 BT	7 32.90 LS	17.33.44 WIB	18.20.42 WIB	283 26.02	285 1.18	10 13.62	11 5.29	Bulan di sebelah Utara - Atas Matahari	0.94
8	Trenggalek	111 42.56 BT	8 2.97 LS	17.33.03 WIB	18.20.01 WIB	283 26.56	285 8.27	10 12.44	11 5.08	Bulan di sebelah Utara - Atas Matahari	0.94
9	Bojonegoro	111 52.85 BT	7 8.96 LS	17.33.14 WIB	18.20.10 WIB	283 25.64	284 55.72	10 14.06	11 5.03	Bulan di sebelah Utara - Atas Matahari	0.94
10	Tulungagung	111 53.99 BT	8 3.88 LS	17.32.16 WIB	18.19.13 WIB	283 26.59	285 8.58	10 12.07	11 4.76	Bulan di sebelah Utara - Atas Matahari	0.94
11	Nganjuk	111 54.00 BT	7 36.15 LS	17.32.43 WIB	18.19.39 WIB	283 26.08	285 2.07	10 13.08	11 4.88	Bulan di sebelah Utara - Atas Matahari	0.94
12	Kediri	112 0.60 BT	7 49.62 LS	17.32.04 WIB	18.18.59 WIB	283 26.33	285 5.28	10 12.41	11 4.64	Bulan di sebelah Utara - Atas Matahari	0.94
13	Ngasem	112 2.49 BT	7 49.16 LS	17.31.56 WIB	18.18.52 WIB	283 26.32	285 5.19	10 12.37	11 4.58	Bulan di sebelah Utara - Atas Matahari	0.94
14	Tuban	112 3.84 BT	6 53.70 LS	17.32.44 WIB	18.19.40 WIB	283 25.43	284 52.28	10 14.25	11 4.80	Bulan di sebelah Utara - Atas Matahari	0.94
15	Blitar	112 9.84 BT	8 5.88 LS	17.31.11 WIB	18.18.05 WIB	283 26.64	285 9.19	10 11.53	11 4.31	Bulan di sebelah Utara - Atas Matahari	0.94
16	Kanigoro	112 13.07 BT	8 7.79 LS	17.30.56 WIB	18.17.50 WIB	283 26.68	285 9.67	10 11.37	11 4.21	Bulan di sebelah Utara - Atas Matahari	0.94
17	Jombang	112 13.93 BT	7 33.41 LS	17.31.26 WIB	18.18.20 WIB	283 26.06	285 1.61	10 12.60	11 4.34	Bulan di sebelah Utara - Atas Matahari	0.94
18	Lamongan	112 24.86 BT	7 7.21 LS	17.31.07 WIB	18.18.00 WIB	283 25.65	284 55.60	10 13.19	11 4.15	Bulan di sebelah Utara - Atas Matahari	0.94
19	Mojokerto	112 25.85 BT	7 27.79 LS	17.30.44 WIB	18.17.36 WIB	283 25.97	285 0.40	10 12.45	11 4.03	Bulan di sebelah Utara - Atas Matahari	0.93
20	Batu	112 31.58 BT	7 52.21 LS	17.29.57 WIB	18.16.49 WIB	283 26.40	285 6.16	10 11.40	11 3.75	Bulan di sebelah Utara - Atas Matahari	0.93
21	Mojosari	112 33.55 BT	7 31.22 LS	17.30.10 WIB	18.17.01 WIB	283 26.04	285 1.27	10 12.11	11 3.80	Bulan di sebelah Utara - Atas Matahari	0.93
22	Kepanjen	112 33.71 BT	8 8.40 LS	17.29.33 WIB	18.16.24 WIB	283 26.71	285 9.99	10 10.74	11 3.63	Bulan di sebelah Utara - Atas Matahari	0.93
23	Gresik	112 36.83 BT	7 9.99 LS	17.30.17 WIB	18.17.08 WIB	283 25.70	284 56.36	10 12.75	11 3.80	Bulan di sebelah Utara - Atas Matahari	0.93
24	Malang	112 37.78 BT	7 58.94 LS	17.29.26 WIB	18.16.17 WIB	283 26.53	285 7.80	10 10.98	11 3.56	Bulan di sebelah Utara - Atas Matahari	0.93
25	Sidoarjo	112 42.98 BT	7 26.75 LS	17.29.36 WIB	18.16.27 WIB	283 25.97	285 0.31	10 11.99	11 3.56	Bulan di sebelah Utara - Atas Matahari	0.93
26	Bangkalan	112 44.78 BT	7 1.75 LS	17.29.53 WIB	18.16.43 WIB	283 25.58	284 54.52	10 12.80	11 3.62	Bulan di sebelah Utara - Atas Matahari	0.93
27	Bangil	112 47.00 BT	7 35.85 LS	17.29.11 WIB	18.16.01 WIB	283 26.13	285 2.47	10 11.55	11 3.40	Bulan di sebelah Utara - Atas Matahari	0.93
28	Pasuruan	112 54.34 BT	7 38.48 LS	17.28.39 WIB	18.15.28 WIB	283 26.18	285 3.15	10 11.25	11 3.19	Bulan di sebelah Utara - Atas Matahari	0.93
29	Probolinggo	113 12.89 BT	7 44.64 LS	17.27.19 WIB	18.14.06 WIB	283 26.30	285 4.75	10 10.48	11 2.64	Bulan di sebelah Utara - Atas Matahari	0.93
30	Lumajang	113 13.40 BT	8 8.08 LS	17.26.55 WIB	18.13.41 WIB	283 26.74	285 10.25	10 9.60	11 2.53	Bulan di sebelah Utara - Atas Matahari	0.93
31	Sampang	113 15.11 BT	7 11.69 LS	17.27.42 WIB	18.14.29 WIB	283 25.76	284 57.10	10 11.58	11 2.73	Bulan di sebelah Utara - Atas Matahari	0.93
32	Kraksaan	113 24.92 BT	7 45.62 LS	17.26.30 WIB	18.13.15 WIB	283 26.33	285 5.08	10 10.10	11 2.30	Bulan di sebelah Utara - Atas Matahari	0.93
33	Pamekasan	113 28.89 BT	7 9.62 LS	17.26.49 WIB	18.13.34 WIB	283 25.74	284 56.75	10 11.25	11 2.36	Bulan di sebelah Utara - Atas Matahari	0.93
34	Jember	113 42.03 BT	8 10.11 LS	17.24.58 WIB	18.11.41 WIB	283 26.80	285 10.97	10 8.69	11 1.72	Bulan di sebelah Utara - Atas Matahari	0.93
35	Bondowoso	113 49.25 BT	7 54.76 LS	17.24.44 WIB	18.11.26 WIB	283 26.52	285 7.43	10 9.05	11 1.59	Bulan di sebelah Utara - Atas Matahari	0.93
36	Sumenep	113 51.53 BT	7 0.48 LS	17.25.27 WIB	18.12.09 WIB	283 25.62	284 54.84	10 10.90	11 1.77	Bulan di sebelah Utara - Atas Matahari	0.93
37	Situbondo	114 0.26 BT	7 42.42 LS	17.24.12 WIB	18.10.53 WIB	283 26.31	285 4.65	10 9.19	11 1.33	Bulan di sebelah Utara - Atas Matahari	0.93
38	Banyuwangi	114 22.36 BT	8 12.57 LS	17.22.14 WIB	18.08.52 WIB	283 26.89	285 11.89	10 7.42	11 0.59	Bulan di sebelah Utara - Atas Matahari	0.93



DATA HILAL DAN MATAHARI PADA SAAT MATAHARI TERBENAM
KAMIS, 17 AGUSTUS 2023 M
PENENTU AWAL BULAN SAFAR 1445 H

KONJUNSI: RABU, 16 AGUSTUS 2023 M, PUKUL 16.38.02 WIB

NO	NAMA LOKASI	POSISI LOKASI		WAKTU TERBENAM		AZIMUTH		BULAN	POSISI BULAN RELATIF TERHADAP MATAHARI (ELONGASI)		FI BULAN %
		BUJUR	LINTANG	MATAHARI	BULAN	MATAHARI	BULAN		o ' "	o ' "	
KALIMANTAN BARAT											
1	Pontianak	109 20.18 BT	0 2.48 LS	17.50.12 WIB	18.37.25 WIB	283 25.40	283 20.13	10 26.70	11 11.73	Bulan di sebelah Selatan - Atas Matahari	0.96
2	Mempawah	108 57.12 BT	0 21.95 LU	17.52.08 WIB	18.39.23 WIB	283 25.76	283 14.78	10 27.44	11 12.54	Bulan di sebelah Selatan - Atas Matahari	0.96
3	Singkawang	108 59.33 BT	0 54.64 LU	17.52.30 WIB	18.39.45 WIB	283 26.33	283 8.11	10 27.46	11 12.71	Bulan di sebelah Selatan - Atas Matahari	0.96
4	Sambas	109 18.42 BT	1 21.69 LU	17.51.40 WIB	18.38.52 WIB	283 26.88	283 2.88	10 26.94	11 12.37	Bulan di sebelah Selatan - Atas Matahari	0.96
5	Sungai Raya	109 24.45 BT	0 7.83 LS	17.49.50 WIB	18.37.02 WIB	283 25.33	283 21.30	10 26.56	11 11.57	Bulan di sebelah Selatan - Atas Matahari	0.96
6	Bengkayang	109 28.99 BT	0 49.58 LU	17.50.27 WIB	18.37.38 WIB	283 26.27	283 9.54	10 26.63	11 11.84	Bulan di sebelah Selatan - Atas Matahari	0.96
7	Sukadana	109 56.95 BT	1 14.48 LS	17.46.36 WIB	18.33.46 WIB	283 24.57	283 35.69	10 25.14	11 10.22	Bulan di sebelah Utara - Atas Matahari	0.95
8	Ngabang	109 57.20 BT	0 22.84 LU	17.48.08 WIB	18.35.17 WIB	283 25.83	283 15.38	10 25.78	11 10.86	Bulan di sebelah Selatan - Atas Matahari	0.95
9	Ketapang	109 58.46 BT	1 50.30 LS	17.45.56 WIB	18.33.06 WIB	283 24.27	283 43.34	10 24.69	11 9.95	Bulan di sebelah Utara - Atas Matahari	0.95
10	Sanggau	110 36.14 BT	0 7.47 LU	17.45.18 WIB	18.32.22 WIB	283 25.62	283 19.05	10 24.64	11 9.67	Bulan di sebelah Selatan - Atas Matahari	0.95
11	Sekadau	110 53.98 BT	0 1.00 LU	17.44.00 WIB	18.31.02 WIB	283 25.54	283 20.62	10 24.12	11 9.12	Bulan di sebelah Selatan - Atas Matahari	0.95
12	Sintang	111 29.72 BT	0 4.55 LU	17.41.41 WIB	18.28.39 WIB	283 25.62	283 20.35	10 23.15	11 8.14	Bulan di sebelah Selatan - Atas Matahari	0.95
13	Nanga Pinoh	111 44.20 BT	0 19.88 LS	17.40.19 WIB	18.27.16 WIB	283 25.29	283 25.58	10 22.60	11 7.57	Bulan di sebelah Utara - Atas Matahari	0.94
14	Putussibau	112 55.41 BT	0 52.27 LU	17.36.44 WIB	18.23.31 WIB	283 26.50	283 11.74	10 20.95	11 6.07	Bulan di sebelah Selatan - Atas Matahari	0.94



DATA HILAL DAN MATAHARI PADA SAAT MATAHARI TERBENAM
KAMIS, 17 AGUSTUS 2023 M
PENENTU AWAL BULAN SAFAR 1445 H

KONJUNSI: RABU, 16 AGUSTUS 2023 M, PUKUL 16.38.02 WIB

NO	NAMA LOKASI	POSISI LOKASI		WAKTU TERBENAM		AZIMUTH		BULAN	POSISI BULAN RELATIF TERHADAP MATAHARI (ELONGASI)			FI	
		BUJUR	LINTANG	MATAHARI	BULAN	MATAHARI	BULAN		BULAN			BULAN	
		o ' "	o ' "	j . m . d	j . m . d	o ' "	o ' "	o ' "	o ' "	o ' "	o ' "	o ' "	%
KALIMANTAN TENGAH													
1	Palangka Raya	113 53.40 BT	2 13.84 LS	17.29.54 WIB	18.16.36 WIB	283 24.33	283 51.15	10 17.76	11 3.23	Bulan di sebelah Utara - Atas Matahari		0.93	
2	Sukamara	111 9.99 BT	2 44.15 LS	17.40.19 WIB	18.27.20 WIB	283 24.05	283 55.78	10 21.91	11 7.62	Bulan di sebelah Utara - Atas Matahari		0.94	
3	Nanga Bulik	111 22.22 BT	2 8.44 LS	17.40.04 WIB	18.27.04 WIB	283 24.23	283 48.22	10 22.10	11 7.50	Bulan di sebelah Utara - Atas Matahari		0.94	
4	Pangkalan Bun	111 38.21 BT	2 40.28 LS	17.38.29 WIB	18.25.28 WIB	283 24.09	283 55.26	10 21.17	11 6.86	Bulan di sebelah Utara - Atas Matahari		0.94	
5	Kuala Pembuang	112 33.03 BT	3 22.91 LS	17.34.10 WIB	18.21.01 WIB	283 24.05	284 5.15	10 18.87	11 5.08	Bulan di sebelah Utara - Atas Matahari		0.94	
6	Sampit	112 57.81 BT	2 32.72 LS	17.33.18 WIB	18.20.07 WIB	283 24.19	283 54.55	10 19.04	11 4.68	Bulan di sebelah Utara - Atas Matahari		0.94	
7	Kasongan	113 23.48 BT	1 54.80 LS	17.32.12 WIB	18.18.58 WIB	283 24.42	283 46.74	10 18.87	11 4.19	Bulan di sebelah Utara - Atas Matahari		0.94	
8	Kuala Kurun	113 52.02 BT	1 6.03 LS	17.31.04 WIB	18.17.46 WIB	283 24.86	283 36.80	10 18.65	11 3.69	Bulan di sebelah Utara - Atas Matahari		0.93	
9	Pulang Pisau	114 15.71 BT	2 45.03 LS	17.27.55 WIB	18.14.35 WIB	283 24.21	283 58.09	10 16.64	11 2.43	Bulan di sebelah Utara - Atas Matahari		0.93	
10	Kuala Kapuas	114 24.95 BT	2 57.89 LS	17.27.06 WIB	18.13.44 WIB	283 24.18	284 0.97	10 16.16	11 2.09	Bulan di sebelah Utara - Atas Matahari		0.93	
11	Purukcahu	114 34.12 BT	0 38.45 LS	17.28.42 WIB	18.15.19 WIB	283 25.20	283 31.57	10 17.73	11 2.69	Bulan di sebelah Utara - Atas Matahari		0.93	
12	Buntok	114 50.70 BT	1 43.18 LS	17.26.34 WIB	18.13.09 WIB	283 24.58	283 45.32	10 16.57	11 1.82	Bulan di sebelah Utara - Atas Matahari		0.93	
13	Muara Teweh	114 53.59 BT	0 57.57 LS	17.27.06 WIB	18.13.41 WIB	283 25.00	283 35.79	10 17.01	11 2.03	Bulan di sebelah Utara - Atas Matahari		0.93	
14	Tamiang Layang	115 10.28 BT	2 7.08 LS	17.24.53 WIB	18.11.26 WIB	283 24.44	283 50.61	10 15.69	11 1.13	Bulan di sebelah Utara - Atas Matahari		0.93	



DATA HILAL DAN MATAHARI PADA SAAT MATAHARI TERBENAM
KAMIS, 17 AGUSTUS 2023 M
PENENTU AWAL BULAN SAFAR 1445 H

KONJUNSI: RABU, 16 AGUSTUS 2023 M, PUKUL 17.38.02 WITA

NO	NAMA LOKASI	POSISI LOKASI		WAKTU TERBENAM		AZIMUTH		BULAN	POSISI BULAN RELATIF TERHADAP MATAHARI (ELONGASI)		FI BULAN	
		BUJUR	LINTANG	MATAHARI	BULAN	MATAHARI	BULAN		BULAN	TERHADAP MATAHARI (ELONGASI)		
		o ' "	o ' "	j . m . d	j . m . d	o ' "	o ' "	o ' "	o ' "		%	
KALIMANTAN SELATAN												
1	Banjarmasin	114 35.48 BT	3 19.13 LS	18.26.03 WITA	19.12.41 WITA	283 24.16	284 5.69	10 15.47	11 1.68	Bulan di sebelah Utara - Atas Matahari		0.93
2	Pelaihari	114 45.86 BT	3 47.96 LS	18.24.54 WITA	19.11.30 WITA	283 24.17	284 12.09	10 14.59	11 1.22	Bulan di sebelah Utara - Atas Matahari		0.93
3	Marabahan	114 46.49 BT	2 59.07 LS	18.25.39 WITA	19.12.15 WITA	283 24.20	284 1.47	10 15.53	11 1.48	Bulan di sebelah Utara - Atas Matahari		0.93
4	Banjarbaru	114 49.47 BT	3 27.67 LS	18.24.59 WITA	19.11.35 WITA	283 24.16	284 7.70	10 14.90	11 1.24	Bulan di sebelah Utara - Atas Matahari		0.93
5	Martapura	114 50.54 BT	3 23.58 LS	18.24.59 WITA	19.11.35 WITA	283 24.17	284 6.82	10 14.95	11 1.23	Bulan di sebelah Utara - Atas Matahari		0.93
6	Rantau	115 9.68 BT	2 55.84 LS	18.24.09 WITA	19.10.42 WITA	283 24.23	284 1.03	10 14.93	11 0.86	Bulan di sebelah Utara - Atas Matahari		0.93
7	Amuntai	115 15.28 BT	2 25.23 LS	18.24.16 WITA	19.10.48 WITA	283 24.34	283 54.53	10 15.28	11 0.88	Bulan di sebelah Utara - Atas Matahari		0.93
8	Kandangan	115 16.10 BT	2 47.18 LS	18.23.51 WITA	19.10.24 WITA	283 24.26	283 59.24	10 14.90	11 0.73	Bulan di sebelah Utara - Atas Matahari		0.93
9	Barabai	115 22.96 BT	2 34.89 LS	18.23.36 WITA	19.10.07 WITA	283 24.31	283 56.69	10 14.91	11 0.61	Bulan di sebelah Utara - Atas Matahari		0.93
10	Tanjung	115 26.37 BT	2 10.89 LS	18.23.45 WITA	19.10.16 WITA	283 24.43	283 51.61	10 15.19	11 0.65	Bulan di sebelah Utara - Atas Matahari		0.93
11	Paringin	115 28.10 BT	2 21.21 LS	18.23.28 WITA	19.09.59 WITA	283 24.38	283 53.82	10 14.98	11 0.54	Bulan di sebelah Utara - Atas Matahari		0.93
12	Batulicin	116 0.11 BT	3 27.05 LS	18.20.17 WITA	19.06.45 WITA	283 24.23	284 8.35	10 12.91	10 59.27	Bulan di sebelah Utara - Atas Matahari		0.92
13	Kotabaru	116 13.59 BT	3 14.50 LS	18.19.35 WITA	19.06.01 WITA	283 24.25	284 5.78	10 12.77	10 58.96	Bulan di sebelah Utara - Atas Matahari		0.92



DATA HILAL DAN MATAHARI PADA SAAT MATAHARI TERBENAM
KAMIS, 17 AGUSTUS 2023 M
PENENTU AWAL BULAN SAFAR 1445 H

KONJUNSI: RABU, 16 AGUSTUS 2023 M, PUKUL 17.38.02 WITA

NO	NAMA LOKASI	POSISI LOKASI		WAKTU TERBENAM		AZIMUTH		BULAN	POSISI BULAN RELATIF TERHADAP MATAHARI (ELONGASI)		FI BULAN
		BUJUR	LINTANG	MATAHARI	BULAN	MATAHARI	BULAN		BULAN		
		o ' "	o ' "	j . m . d	j . m . d	o ' "	o ' "	o ' "	o ' "		%
KALIMANTAN TIMUR											
1	Samarinda	117 7.22 BT	0 30.14 LS	18.18.38 WITA	19.04.57 WITA	283 25.44	283 31.79	10 13.54	10 58.47	Bulan di sebelah Utara - Atas Matahari	0.92
2	Ujoh Bilang	115 16.23 BT	0 30.10 LU	18.26.59 WITA	19.13.31 WITA	283 26.23	283 18.08	10 17.00	11 1.97	Bulan di sebelah Selatan - Atas Matahari	0.93
3	Sendawar	115 41.17 BT	0 14.00 LS	18.24.37 WITA	19.11.07 WITA	283 25.58	283 27.38	10 16.05	11 0.98	Bulan di sebelah Utara - Atas Matahari	0.93
4	Tana Paser	116 11.94 BT	1 54.63 LS	18.20.58 WITA	19.07.24 WITA	283 24.57	283 48.70	10 14.14	10 59.48	Bulan di sebelah Utara - Atas Matahari	0.92
5	Penajam	116 44.22 BT	1 18.06 LS	18.19.24 WITA	19.05.46 WITA	283 24.89	283 41.41	10 13.70	10 58.80	Bulan di sebelah Utara - Atas Matahari	0.92
6	Balikpapan	116 49.75 BT	1 16.61 LS	18.19.03 WITA	19.05.25 WITA	283 24.91	283 41.18	10 13.56	10 58.66	Bulan di sebelah Utara - Atas Matahari	0.92
7	Tenggarong	116 59.20 BT	0 24.78 LS	18.19.15 WITA	19.05.35 WITA	283 25.50	283 30.59	10 13.80	10 58.73	Bulan di sebelah Utara - Atas Matahari	0.92
8	Bontang	117 29.16 BT	0 7.16 LU	18.17.46 WITA	19.04.02 WITA	283 25.98	283 24.46	10 13.20	10 58.10	Bulan di sebelah Selatan - Atas Matahari	0.92
9	Tanjungredep	117 30.25 BT	2 9.06 LU	18.19.38 WITA	19.05.54 WITA	283 28.36	283 0.26	10 13.44	10 58.93	Bulan di sebelah Selatan - Atas Matahari	0.92
10	Sangatta	117 36.61 BT	0 31.30 LU	18.17.39 WITA	19.03.55 WITA	283 26.38	283 19.68	10 13.13	10 58.06	Bulan di sebelah Selatan - Atas Matahari	0.92



**DATA HILAL DAN MATAHARI PADA SAAT MATAHARI TERBENAM
KAMIS, 17 AGUSTUS 2023 M
PENENTU AWAL BULAN SAFAR 1445 H**

KONJUNSI: RABU, 16 AGUSTUS 2023 M, PUKUL 17.38.02 WITA

NO	NAMA LOKASI	POSISI LOKASI		WAKTU TERBENAM		AZIMUTH		BULAN	POSISI BULAN RELATIF TERHADAP MATAHARI (ELONGASI)	FI BULAN
		BUJUR	LINTANG	MATAHARI	BULAN	MATAHARI	BULAN			
		o '	o '	j . m . d	j . m . d	o '	o '	o '	o '	%
KALIMANTAN UTARA										
1	Tanjungselor	117 21.90 BT	2 50.63 LU	18.20.51 WITA	19.07.08 WITA	283 29.40	282 52.12	10 13.53	10 59.47 Bulan di sebelah Selatan - Atas Matahari	0.92
2	Malinau	116 36.25 BT	3 34.20 LU	18.24.36 WITA	19.10.57 WITA	283 30.59	282 43.16	10 14.50	11 1.09 Bulan di sebelah Selatan - Atas Matahari	0.93
3	Tideng Pale	116 54.47 BT	3 36.53 LU	18.23.25 WITA	19.09.44 WITA	283 30.67	282 42.99	10 13.99	11 0.60 Bulan di sebelah Selatan - Atas Matahari	0.93
4	Tarakan	117 37.19 BT	3 17.91 LU	18.20.16 WITA	19.06.31 WITA	283 30.17	282 47.13	10 12.97	10 59.25 Bulan di sebelah Selatan - Atas Matahari	0.92
5	Nunukan	117 38.91 BT	4 8.51 LU	18.20.58 WITA	19.07.12 WITA	283 31.71	282 37.65	10 12.52	10 59.61 Bulan di sebelah Selatan - Atas Matahari	0.92



DATA HILAL DAN MATAHARI PADA SAAT MATAHARI TERBENAM
KAMIS, 17 AGUSTUS 2023 M
PENENTU AWAL BULAN SAFAR 1445 H

KONJUNSI: RABU, 16 AGUSTUS 2023 M, PUKUL 17.38.02 WITA

NO	NAMA LOKASI	POSISI LOKASI		WAKTU TERBENAM		AZIMUTH		BULAN	POSISI BULAN RELATIF TERHADAP MATAHARI (ELONGASI)			FI BULAN
		BUJUR	LINTANG	MATAHARI	BULAN	MATAHARI	BULAN		BULAN			
		o ' "	o ' "	j . m . d	j . m . d	o ' "	o ' "	o ' "	o ' "			%
BALI												
1	Denpasar	115 12.81 BT	8 39.50 LS	18.18.27 WITA	19.04.58 WITA	283 27.49	285 18.65	10 4.89	10 59.07	Bulan di sebelah Utara - Atas Matahari		0.92
2	Negara	114 34.17 BT	8 20.62 LS	18.21.19 WITA	19.07.56 WITA	283 27.06	285 13.88	10 6.76	11 0.23	Bulan di sebelah Utara - Atas Matahari		0.92
3	Singaraja	115 5.34 BT	8 6.35 LS	18.19.28 WITA	19.06.01 WITA	283 26.81	285 10.80	10 6.40	10 59.42	Bulan di sebelah Utara - Atas Matahari		0.92
4	Tabanan	115 7.47 BT	8 32.45 LS	18.18.55 WITA	19.05.27 WITA	283 27.34	285 16.94	10 5.33	10 59.25	Bulan di sebelah Utara - Atas Matahari		0.92
5	Mengwi	115 10.73 BT	8 36.13 LS	18.18.38 WITA	19.05.10 WITA	283 27.42	285 17.84	10 5.09	10 59.14	Bulan di sebelah Utara - Atas Matahari		0.92
6	Gianyar	115 19.50 BT	8 32.58 LS	18.18.07 WITA	19.04.37 WITA	283 27.35	285 17.07	10 4.97	10 58.92	Bulan di sebelah Utara - Atas Matahari		0.92
7	Bangli	115 21.25 BT	8 27.79 LS	18.18.04 WITA	19.04.35 WITA	283 27.25	285 15.96	10 5.11	10 58.88	Bulan di sebelah Utara - Atas Matahari		0.92
8	Klungkung	115 24.18 BT	8 32.22 LS	18.17.48 WITA	19.04.18 WITA	283 27.35	285 17.03	10 4.85	10 58.79	Bulan di sebelah Utara - Atas Matahari		0.92
9	Amlapura	115 35.89 BT	8 27.31 LS	18.17.06 WITA	19.03.35 WITA	283 27.25	285 15.97	10 4.70	10 58.48	Bulan di sebelah Utara - Atas Matahari		0.92



DATA HILAL DAN MATAHARI PADA SAAT MATAHARI TERBENAM
KAMIS, 17 AGUSTUS 2023 M
PENENTU AWAL BULAN SAFAR 1445 H

KONJUNSI: RABU, 16 AGUSTUS 2023 M, PUKUL 17.38.02 WITA

NO	NAMA LOKASI	POSISI LOKASI		WAKTU TERBENAM		AZIMUTH		BULAN	POSISI BULAN RELATIF TERHADAP MATAHARI (ELONGASI)		FI BULAN
		BUJUR	LINTANG	MATAHARI	BULAN	MATAHARI	BULAN		BULAN	TERHADAP MATAHARI (ELONGASI)	
		o ' "	o ' "	j . m . d	j . m . d	o ' "	o ' "	o ' "	o ' "		%
NUSA TENGGARA BARAT											
1	Mataram	116 6.04 BT	8 34.79 LS	18.14.58 WITA	19.01.23 WITA	283 27.44	285 17.98	10 3.52	10 57.61	Bulan di sebelah Utara - Atas Matahari	0.92
2	Gerung	116 8.11 BT	8 40.11 LS	18.14.45 WITA	19.01.09 WITA	283 27.55	285 19.25	10 3.25	10 57.53	Bulan di sebelah Utara - Atas Matahari	0.92
3	Tanjung	116 9.51 BT	8 21.26 LS	18.14.57 WITA	19.01.22 WITA	283 27.16	285 14.83	10 3.96	10 57.57	Bulan di sebelah Utara - Atas Matahari	0.92
4	Praya	116 16.06 BT	8 42.16 LS	18.14.11 WITA	19.00.35 WITA	283 27.61	285 19.80	10 2.93	10 57.30	Bulan di sebelah Utara - Atas Matahari	0.92
5	Selong	116 32.30 BT	8 39.04 LS	18.13.09 WITA	18.59.31 WITA	283 27.55	285 19.20	10 2.59	10 56.87	Bulan di sebelah Utara - Atas Matahari	0.91
6	Taliwang	116 51.06 BT	8 45.21 LS	18.11.48 WITA	18.58.07 WITA	283 27.71	285 20.80	10 1.79	10 56.32	Bulan di sebelah Utara - Atas Matahari	0.91
7	Sumbawa Besar	117 25.51 BT	8 30.17 LS	18.09.45 WITA	18.56.00 WITA	283 27.41	285 17.56	10 1.39	10 55.42	Bulan di sebelah Utara - Atas Matahari	0.91
8	Dompu	118 27.47 BT	8 32.38 LS	18.05.35 WITA	18.51.42 WITA	283 27.51	285 18.59	9 59.49	10 53.69	Bulan di sebelah Utara - Atas Matahari	0.91
9	Woha	118 37.18 BT	8 30.37 LS	18.04.58 WITA	18.51.04 WITA	283 27.48	285 18.20	9 59.29	10 53.43	Bulan di sebelah Utara - Atas Matahari	0.91
10	Bima	118 43.77 BT	8 27.19 LS	18.04.35 WITA	18.50.40 WITA	283 27.42	285 17.51	9 59.22	10 53.26	Bulan di sebelah Utara - Atas Matahari	0.90



DATA HILAL DAN MATAHARI PADA SAAT MATAHARI TERBENAM
KAMIS, 17 AGUSTUS 2023 M
PENENTU AWAL BULAN SAFAR 1445 H

KONJUNSI: RABU, 16 AGUSTUS 2023 M, PUKUL 17.38.02 WITA

NO	NAMA LOKASI	POSISI LOKASI		WAKTU TERBENAM		AZIMUTH		BULAN	POSISI BULAN RELATIF TERHADAP MATAHARI (ELONGASI)		FI	
		BUJUR	LINTANG	MATAHARI	BULAN	MATAHARI	BULAN		BULAN	BULAN	%	
		o ' "	o ' "	j . m . d	j . m . d	o ' "	o ' "	o ' "	o ' "	o ' "		
NUSA TENGGARA TIMUR												
1	Kupang	123 34.77 BT	10 9.88 LS	17.43.31 WITA	18.28.58 WITA	283 30.20	285 43.92	9 46.24	10 44.81	Bulan di sebelah Utara - Atas Matahari	0.88	
2	Tambolaka	119 13.28 BT	9 23.63 LS	18.01.42 WITA	18.47.43 WITA	283 28.74	285 31.00	9 56.01	10 52.22	Bulan di sebelah Utara - Atas Matahari	0.90	
3	Waikabubak	119 24.63 BT	9 38.02 LS	18.00.42 WITA	18.46.42 WITA	283 29.11	285 34.49	9 55.04	10 51.85	Bulan di sebelah Utara - Atas Matahari	0.90	
4	Waibakul	119 34.62 BT	9 35.43 LS	18.00.05 WITA	18.46.03 WITA	283 29.05	285 33.95	9 54.86	10 51.58	Bulan di sebelah Utara - Atas Matahari	0.90	
5	Labuan Bajo	119 53.03 BT	8 29.57 LS	17.59.55 WITA	18.45.52 WITA	283 27.53	285 18.65	9 57.10	10 51.33	Bulan di sebelah Utara - Atas Matahari	0.90	
6	Waingapu	120 15.46 BT	9 38.70 LS	17.57.18 WITA	18.43.11 WITA	283 29.18	285 35.04	9 53.52	10 50.44	Bulan di sebelah Utara - Atas Matahari	0.90	
7	Ruteng	120 27.73 BT	8 37.18 LS	17.57.29 WITA	18.43.22 WITA	283 27.72	285 20.70	9 55.77	10 50.33	Bulan di sebelah Utara - Atas Matahari	0.90	
8	Borong	120 36.80 BT	8 49.12 LS	17.56.41 WITA	18.42.32 WITA	283 27.99	285 23.56	9 55.03	10 50.04	Bulan di sebelah Utara - Atas Matahari	0.90	
9	Bajawa	120 58.30 BT	8 47.30 LS	17.55.17 WITA	18.41.05 WITA	283 27.97	285 23.31	9 54.47	10 49.44	Bulan di sebelah Utara - Atas Matahari	0.89	
10	Mbay	121 17.74 BT	8 31.19 LS	17.54.15 WITA	18.40.01 WITA	283 27.64	285 19.72	9 54.57	10 48.97	Bulan di sebelah Utara - Atas Matahari	0.89	
11	Ende	121 39.27 BT	8 51.25 LS	17.52.29 WITA	18.38.13 WITA	283 28.10	285 24.57	9 53.11	10 48.30	Bulan di sebelah Utara - Atas Matahari	0.89	
12	Seba	121 52.61 BT	10 27.36 LS	17.50.02 WITA	18.35.42 WITA	283 30.62	285 47.32	9 48.42	10 47.57	Bulan di sebelah Utara - Atas Matahari	0.89	
13	Maumere	122 13.01 BT	8 37.15 LS	17.50.28 WITA	18.36.07 WITA	283 27.82	285 21.57	9 52.71	10 47.42	Bulan di sebelah Utara - Atas Matahari	0.89	
14	Larantuka	122 58.91 BT	8 20.65 LS	17.47.40 WITA	18.33.14 WITA	283 27.51	285 18.13	9 52.04	10 46.21	Bulan di sebelah Utara - Atas Matahari	0.89	
15	Baa	123 2.88 BT	10 43.63 LS	17.45.05 WITA	18.30.36 WITA	283 31.17	285 51.70	9 45.56	10 45.57	Bulan di sebelah Utara - Atas Matahari	0.88	
16	Lewoleba	123 25.01 BT	8 22.34 LS	17.45.54 WITA	18.31.25 WITA	283 27.57	285 18.74	9 51.20	10 45.47	Bulan di sebelah Utara - Atas Matahari	0.88	
17	Oelamasi	123 51.33 BT	10 5.49 LS	17.42.29 WITA	18.27.54 WITA	283 30.09	285 43.01	9 45.96	10 44.37	Bulan di sebelah Utara - Atas Matahari	0.88	
18	Soe	124 16.28 BT	9 51.70 LS	17.41.03 WITA	18.26.25 WITA	283 29.74	285 39.95	9 45.86	10 43.72	Bulan di sebelah Utara - Atas Matahari	0.88	
19	Kefamenanu	124 28.64 BT	9 26.79 LS	17.40.37 WITA	18.25.59 WITA	283 29.10	285 34.20	9 46.63	10 43.47	Bulan di sebelah Utara - Atas Matahari	0.88	
20	Kalabahi	124 30.94 BT	8 13.04 LS	17.41.40 WITA	18.27.02 WITA	283 27.44	285 17.16	9 49.66	10 43.69	Bulan di sebelah Utara - Atas Matahari	0.88	
21	Atambua	124 53.74 BT	9 6.32 LS	17.39.17 WITA	18.24.36 WITA	283 28.62	285 29.64	9 46.79	10 42.85	Bulan di sebelah Utara - Atas Matahari	0.88	
22	Betun	124 54.51 BT	9 33.83 LS	17.38.47 WITA	18.24.05 WITA	283 29.30	285 36.05	9 45.56	10 42.73	Bulan di sebelah Utara - Atas Matahari	0.88	



DATA HILAL DAN MATAHARI PADA SAAT MATAHARI TERBENAM
KAMIS, 17 AGUSTUS 2023 M
PENENTU AWAL BULAN SAFAR 1445 H

KONJUNSI: RABU, 16 AGUSTUS 2023 M, PUKUL 17.38.02 WITA

NO	NAMA LOKASI	POSISI LOKASI		WAKTU TERBENAM		AZIMUTH		BULAN	POSISI BULAN RELATIF TERHADAP MATAHARI (ELONGASI)		FI BULAN
		BUJUR	LINTANG	MATAHARI	BULAN	MATAHARI	BULAN		BULAN		
		o ' "	o ' "	j . m . d	j . m . d	o ' "	o ' "	o ' "	o ' "		%
SULAWESI BARAT											
1	Mamuju	118 53.30 BT	2 40.50 LS	18.09.29 WITA	18.55.36 WITA	283 24.47	284 0.30	10 8.87	10 54.70	Bulan di sebelah Utara - Atas Matahari	0.91
2	Majene	118 57.51 BT	3 32.94 LS	18.08.22 WITA	18.54.28 WITA	283 24.38	284 11.58	10 7.75	10 54.29	Bulan di sebelah Utara - Atas Matahari	0.91
3	Polewali	119 19.03 BT	3 24.84 LS	18.07.04 WITA	18.53.08 WITA	283 24.41	284 10.07	10 7.30	10 53.74	Bulan di sebelah Utara - Atas Matahari	0.91
4	Pasangkayu	119 21.74 BT	1 10.46 LS	18.09.01 WITA	18.55.05 WITA	283 25.11	283 41.76	10 9.38	10 54.45	Bulan di sebelah Utara - Atas Matahari	0.91
5	Mamasa	119 22.58 BT	2 56.51 LS	18.07.17 WITA	18.53.20 WITA	283 24.45	284 4.04	10 7.74	10 53.79	Bulan di sebelah Utara - Atas Matahari	0.91
6	Tobadak	119 29.33 BT	2 5.54 LS	18.07.38 WITA	18.53.41 WITA	283 24.68	283 53.33	10 8.42	10 53.90	Bulan di sebelah Utara - Atas Matahari	0.91



DATA HILAL DAN MATAHARI PADA SAAT MATAHARI TERBENAM
KAMIS, 17 AGUSTUS 2023 M
PENENTU AWAL BULAN SAFAR 1445 H

KONJUNSI: RABU, 16 AGUSTUS 2023 M, PUKUL 17.38.02 WITA

NO	NAMA LOKASI	POSISI LOKASI		WAKTU TERBENAM		AZIMUTH		BULAN	POSISI BULAN RELATIF TERHADAP MATAHARI (ELONGASI)			FI
		BUJUR	LINTANG	MATAHARI	BULAN	MATAHARI	BULAN		BULAN			BULAN
		o ' "	o ' "	j . m . d	j . m . d	o ' "	o ' "	o ' "	o ' "			%
SULAWESI SELATAN												
1	Makassar	119 25.18 BT	5 7.83 LS	18.05.01 WITA	18.51.03 WITA	283 24.73	284 32.60	10 4.69	10 53.02	Bulan di sebelah Utara - Atas Matahari		0.90
2	Pattalassang	119 26.49 BT	5 25.24 LS	18.04.39 WITA	18.50.41 WITA	283 24.85	284 36.47	10 4.17	10 52.90	Bulan di sebelah Utara - Atas Matahari		0.90
3	Sungguminasa	119 27.04 BT	5 12.13 LS	18.04.49 WITA	18.50.51 WITA	283 24.76	284 33.57	10 4.52	10 52.95	Bulan di sebelah Utara - Atas Matahari		0.90
4	Pangkajene	119 32.71 BT	4 50.23 LS	18.04.48 WITA	18.50.49 WITA	283 24.63	284 28.79	10 4.94	10 52.90	Bulan di sebelah Utara - Atas Matahari		0.90
5	Turikale	119 34.42 BT	5 0.39 LS	18.04.31 WITA	18.50.32 WITA	283 24.69	284 31.05	10 4.62	10 52.80	Bulan di sebelah Utara - Atas Matahari		0.90
6	Barru	119 37.17 BT	4 24.42 LS	18.04.54 WITA	18.50.56 WITA	283 24.51	284 23.18	10 5.46	10 52.91	Bulan di sebelah Utara - Atas Matahari		0.90
7	Parepare	119 38.18 BT	4 0.58 LS	18.05.13 WITA	18.51.14 WITA	283 24.45	284 18.00	10 5.99	10 53.01	Bulan di sebelah Utara - Atas Matahari		0.90
8	Pinrang	119 39.06 BT	3 48.61 LS	18.05.21 WITA	18.51.22 WITA	283 24.43	284 15.41	10 6.23	10 53.05	Bulan di sebelah Utara - Atas Matahari		0.90
9	Bontosunggu	119 44.37 BT	5 40.57 LS	18.03.13 WITA	18.49.12 WITA	283 25.00	284 40.06	10 3.21	10 52.32	Bulan di sebelah Utara - Atas Matahari		0.90
10	Enrekang	119 46.41 BT	3 33.77 LS	18.05.06 WITA	18.51.06 WITA	283 24.43	284 12.29	10 6.34	10 52.92	Bulan di sebelah Utara - Atas Matahari		0.90
11	Watan Sidenreng	119 47.18 BT	3 55.28 LS	18.04.42 WITA	18.50.42 WITA	283 24.45	284 16.95	10 5.85	10 52.79	Bulan di sebelah Utara - Atas Matahari		0.90
12	Makale	119 51.16 BT	3 6.40 LS	18.05.13 WITA	18.51.13 WITA	283 24.46	284 6.47	10 6.75	10 52.94	Bulan di sebelah Utara - Atas Matahari		0.90
13	Watansoppeng	119 53.18 BT	4 20.99 LS	18.03.54 WITA	18.49.53 WITA	283 24.52	284 22.60	10 5.08	10 52.48	Bulan di sebelah Utara - Atas Matahari		0.90
14	Rantepao	119 53.92 BT	2 58.11 LS	18.05.10 WITA	18.51.10 WITA	283 24.48	284 4.74	10 6.83	10 52.91	Bulan di sebelah Utara - Atas Matahari		0.90
15	Bantaeng	119 56.76 BT	5 32.75 LS	18.02.31 WITA	18.48.29 WITA	283 24.94	284 38.44	10 3.08	10 52.02	Bulan di sebelah Utara - Atas Matahari		0.90
16	Sengkang	120 1.88 BT	4 8.41 LS	18.03.31 WITA	18.49.29 WITA	283 24.49	284 19.95	10 5.13	10 52.31	Bulan di sebelah Utara - Atas Matahari		0.90
17	Palopo	120 11.52 BT	2 59.67 LS	18.03.58 WITA	18.49.56 WITA	283 24.49	284 5.27	10 6.31	10 52.42	Bulan di sebelah Utara - Atas Matahari		0.90
18	Bulukumba	120 11.58 BT	5 33.21 LS	18.01.31 WITA	18.47.27 WITA	283 24.96	284 38.69	10 2.65	10 51.60	Bulan di sebelah Utara - Atas Matahari		0.90
19	Balangnipa	120 15.33 BT	5 7.46 LS	18.01.41 WITA	18.47.37 WITA	283 24.77	284 33.02	10 3.26	10 51.63	Bulan di sebelah Utara - Atas Matahari		0.90
20	Masamba	120 19.66 BT	2 33.20 LS	18.03.51 WITA	18.49.47 WITA	283 24.58	283 59.74	10 6.56	10 52.34	Bulan di sebelah Utara - Atas Matahari		0.90
21	Watampone	120 19.74 BT	4 32.06 LS	18.01.57 WITA	18.47.53 WITA	283 24.58	284 25.29	10 4.05	10 51.68	Bulan di sebelah Utara - Atas Matahari		0.90
22	Belopa	120 22.03 BT	3 23.54 LS	18.02.53 WITA	18.48.49 WITA	283 24.46	284 10.48	10 5.54	10 51.99	Bulan di sebelah Utara - Atas Matahari		0.90
23	Benteng	120 27.60 BT	6 7.06 LS	17.59.54 WITA	18.45.49 WITA	283 25.30	284 46.40	10 1.17	10 50.99	Bulan di sebelah Utara - Atas Matahari		0.90
24	Malili	121 5.12 BT	2 38.32 LS	18.00.44 WITA	18.46.35 WITA	283 24.60	284 1.35	10 5.18	10 51.04	Bulan di sebelah Utara - Atas Matahari		0.90



DATA HILAL DAN MATAHARI PADA SAAT MATAHARI TERBENAM
KAMIS, 17 AGUSTUS 2023 M
PENENTU AWAL BULAN SAFAR 1445 H

KONJUNSI: RABU, 16 AGUSTUS 2023 M, PUKUL 17.38.02 WITA

NO	NAMA LOKASI	POSISI LOKASI		WAKTU TERBENAM		AZIMUTH		BULAN	POSISI BULAN RELATIF TERHADAP MATAHARI (ELONGASI)	FI BULAN	
		BUJUR	LINTANG	MATAHARI	BULAN	MATAHARI	BULAN				
		o ' "	o ' "	j . m . d	j . m . d	o ' "	o ' "	o ' "	o ' "	%	
SULAWESI TENGAH											
1	Palu	119 51.15 BT	0 53.64 LS	18.07.20 WITA	18.53.20 WITA	283 25.31	283 38.66	10 8.74	10 53.74	Bulan di sebelah Utara - Atas Matahari	0.91
2	Banawa	119 44.52 BT	0 40.06 LS	18.07.59 WITA	18.54.00 WITA	283 25.46	283 35.79	10 9.07	10 54.01	Bulan di sebelah Utara - Atas Matahari	0.91
3	Sigi Biromaru	119 52.47 BT	0 54.08 LS	18.07.14 WITA	18.53.14 WITA	283 25.31	283 38.77	10 8.70	10 53.70	Bulan di sebelah Utara - Atas Matahari	0.91
4	Parigi	120 10.53 BT	0 48.32 LS	18.06.07 WITA	18.52.05 WITA	283 25.39	283 37.81	10 8.26	10 53.23	Bulan di sebelah Utara - Atas Matahari	0.90
5	Poso	120 45.33 BT	1 23.40 LS	18.03.15 WITA	18.49.09 WITA	283 25.06	283 45.45	10 6.88	10 52.04	Bulan di sebelah Utara - Atas Matahari	0.90
6	Toli-Toli	120 49.09 BT	1 2.37 LU	18.05.19 WITA	18.51.12 WITA	283 27.11	283 16.05	10 7.94	10 52.89	Bulan di sebelah Selatan - Atas Matahari	0.90
7	Kolonodale	121 20.32 BT	1 59.60 LS	18.00.20 WITA	18.46.10 WITA	283 24.81	283 53.39	10 5.39	10 50.85	Bulan di sebelah Utara - Atas Matahari	0.90
8	Buol	121 26.29 BT	1 9.39 LU	18.02.57 WITA	18.48.46 WITA	283 27.28	283 15.16	10 6.94	10 51.90	Bulan di sebelah Selatan - Atas Matahari	0.90
9	Ampana	121 35.15 BT	0 52.08 LS	18.00.25 WITA	18.46.14 WITA	283 25.42	283 39.63	10 5.86	10 50.85	Bulan di sebelah Utara - Atas Matahari	0.90
10	Bungku	121 58.29 BT	2 32.64 LS	17.57.17 WITA	18.43.02 WITA	283 24.67	284 0.76	10 3.78	10 49.60	Bulan di sebelah Utara - Atas Matahari	0.89
11	Luwuk	122 47.44 BT	0 56.51 LS	17.55.32 WITA	18.41.12 WITA	283 25.43	283 41.43	10 3.79	10 48.81	Bulan di sebelah Utara - Atas Matahari	0.89
12	Salakan	123 17.53 BT	1 18.52 LS	17.53.11 WITA	18.38.47 WITA	283 25.24	283 46.30	10 2.68	10 47.83	Bulan di sebelah Utara - Atas Matahari	0.89
13	Banggai	123 30.08 BT	1 35.38 LS	17.52.04 WITA	18.37.39 WITA	283 25.10	283 49.91	10 2.10	10 47.38	Bulan di sebelah Utara - Atas Matahari	0.89



DATA HILAL DAN MATAHARI PADA SAAT MATAHARI TERBENAM
KAMIS, 17 AGUSTUS 2023 M
PENENTU AWAL BULAN SAFAR 1445 H

KONJUNSI: RABU, 16 AGUSTUS 2023 M, PUKUL 17.38.02 WITA

NO	NAMA LOKASI	POSISI LOKASI		WAKTU TERBENAM		AZIMUTH		BULAN	POSISI BULAN RELATIF TERHADAP MATAHARI (ELONGASI)		FI BULAN
		BUJUR	LINTANG	MATAHARI	BULAN	MATAHARI	BULAN		BULAN	TERHADAP MATAHARI (ELONGASI)	
		o ' "	o ' "	j . m . d	j . m . d	o ' "	o ' "	o ' "	o ' "	o ' "	%
SULAWESI TENGGARA											
1	Kendari	122 31.00 BT	3 57.96 LS	17.53.44 WITA	18.39.25 WITA	283 24.60	284 19.29	10 1.12	10 48.21	Bulan di sebelah Utara - Atas Matahari	0.89
2	Lasusua	120 52.45 BT	3 29.92 LS	18.00.45 WITA	18.46.38 WITA	283 24.49	284 12.19	10 4.55	10 51.11	Bulan di sebelah Utara - Atas Matahari	0.90
3	Kolaka	121 35.50 BT	4 3.57 LS	17.57.21 WITA	18.43.08 WITA	283 24.56	284 19.90	10 2.58	10 49.73	Bulan di sebelah Utara - Atas Matahari	0.90
4	Tirawuta	121 55.29 BT	4 1.56 LS	17.56.04 WITA	18.41.49 WITA	283 24.57	284 19.68	10 2.06	10 49.19	Bulan di sebelah Utara - Atas Matahari	0.89
5	Rumbia	122 0.60 BT	4 44.85 LS	17.55.01 WITA	18.40.45 WITA	283 24.73	284 29.14	10 0.84	10 48.81	Bulan di sebelah Utara - Atas Matahari	0.89
6	Unaaha	122 2.99 BT	3 51.26 LS	17.55.43 WITA	18.41.27 WITA	283 24.56	284 17.54	10 2.07	10 49.03	Bulan di sebelah Utara - Atas Matahari	0.89
7	Wanggudu	122 6.50 BT	3 30.89 LS	17.55.48 WITA	18.41.32 WITA	283 24.55	284 13.21	10 2.42	10 49.04	Bulan di sebelah Utara - Atas Matahari	0.89
8	Andolo	122 11.83 BT	4 20.70 LS	17.54.39 WITA	18.40.22 WITA	283 24.64	284 24.00	10 1.13	10 48.63	Bulan di sebelah Utara - Atas Matahari	0.89
9	Laworo	122 29.56 BT	4 47.40 LS	17.53.03 WITA	18.38.43 WITA	283 24.77	284 29.99	9 59.95	10 48.00	Bulan di sebelah Utara - Atas Matahari	0.89
10	Labungkari	122 29.77 BT	5 17.50 LS	17.52.33 WITA	18.38.13 WITA	283 24.96	284 36.59	9 59.12	10 47.84	Bulan di sebelah Utara - Atas Matahari	0.89
11	Batauga	122 35.79 BT	5 35.39 LS	17.51.52 WITA	18.37.31 WITA	283 25.11	284 40.60	9 58.43	10 47.58	Bulan di sebelah Utara - Atas Matahari	0.89
12	Bau-Bau	122 36.34 BT	5 27.42 LS	17.51.57 WITA	18.37.37 WITA	283 25.04	284 38.85	9 58.65	10 47.61	Bulan di sebelah Utara - Atas Matahari	0.89
13	Raha	122 43.71 BT	4 50.26 LS	17.52.04 WITA	18.37.42 WITA	283 24.80	284 30.76	9 59.47	10 47.59	Bulan di sebelah Utara - Atas Matahari	0.89
14	Pasarwajo	122 50.73 BT	5 29.99 LS	17.50.57 WITA	18.36.35 WITA	283 25.07	284 39.56	9 58.16	10 47.20	Bulan di sebelah Utara - Atas Matahari	0.89
15	Langara	122 59.34 BT	4 1.64 LS	17.51.48 WITA	18.37.25 WITA	283 24.63	284 20.39	10 0.23	10 47.41	Bulan di sebelah Utara - Atas Matahari	0.89
16	Buranga	123 10.82 BT	4 47.05 LS	17.50.18 WITA	18.35.54 WITA	283 24.80	284 30.34	9 58.77	10 46.85	Bulan di sebelah Utara - Atas Matahari	0.89
17	Wangi-Wangi	123 32.16 BT	5 19.48 LS	17.48.22 WITA	18.33.54 WITA	283 25.03	284 37.66	9 57.27	10 46.10	Bulan di sebelah Utara - Atas Matahari	0.89



DATA HILAL DAN MATAHARI PADA SAAT MATAHARI TERBENAM
KAMIS, 17 AGUSTUS 2023 M
PENENTU AWAL BULAN SAFAR 1445 H

KONJUNSI: RABU, 16 AGUSTUS 2023 M, PUKUL 17.38.02 WITA

NO	NAMA LOKASI	POSISI LOKASI		WAKTU TERBENAM		AZIMUTH		BULAN	POSISI BULAN RELATIF TERHADAP MATAHARI (ELONGASI)	FI BULAN
		BUJUR	LINTANG	MATAHARI	BULAN	MATAHARI	BULAN			
		o ' "	o ' "	j . m . d	j . m . d	o ' "	o ' "	o ' "	o ' "	%
SULAWESI UTARA										
1	Manado	124 50.59 BT	1 29.27 LU	17.49.39 WITA	18.35.05 WITA	283 27.86	283 14.05	10 1.39	10 46.34 Bulan di sebelah Selatan - Atas Matahari	0.89
2	Boroko	123 15.91 BT	0 54.39 LU	17.55.24 WITA	18.41.01 WITA	283 27.09	283 19.58	10 3.88	10 48.74 Bulan di sebelah Selatan - Atas Matahari	0.89
3	Bolaang Uki	123 59.06 BT	0 22.91 LU	17.52.01 WITA	18.37.33 WITA	283 26.58	283 26.36	10 2.51	10 47.32 Bulan di sebelah Selatan - Atas Matahari	0.89
4	Lolak	124 0.66 BT	0 52.55 LU	17.52.23 WITA	18.37.55 WITA	283 27.09	283 20.53	10 2.63	10 47.48 Bulan di sebelah Selatan - Atas Matahari	0.89
5	Kotamobagu	124 19.00 BT	0 44.24 LU	17.51.02 WITA	18.36.32 WITA	283 26.96	283 22.41	10 2.09	10 46.91 Bulan di sebelah Selatan - Atas Matahari	0.89
6	Amurang	124 34.14 BT	1 11.02 LU	17.50.27 WITA	18.35.55 WITA	283 27.47	283 17.37	10 1.79	10 46.67 Bulan di sebelah Selatan - Atas Matahari	0.89
7	Tutuyan	124 36.87 BT	0 45.85 LU	17.49.52 WITA	18.35.20 WITA	283 27.00	283 22.33	10 1.60	10 46.42 Bulan di sebelah Selatan - Atas Matahari	0.89
8	Ratahan	124 48.09 BT	1 3.28 LU	17.49.24 WITA	18.34.50 WITA	283 27.34	283 19.07	10 1.37	10 46.23 Bulan di sebelah Selatan - Atas Matahari	0.89
9	Tomohon	124 50.26 BT	1 19.14 LU	17.49.30 WITA	18.34.56 WITA	283 27.65	283 16.01	10 1.37	10 46.27 Bulan di sebelah Selatan - Atas Matahari	0.89
10	Tondano	124 54.80 BT	1 17.78 LU	17.49.11 WITA	18.34.36 WITA	283 27.63	283 16.33	10 1.24	10 46.14 Bulan di sebelah Selatan - Atas Matahari	0.89
11	Airmadidi	124 58.58 BT	1 25.76 LU	17.49.03 WITA	18.34.29 WITA	283 27.79	283 14.84	10 1.16	10 46.09 Bulan di sebelah Selatan - Atas Matahari	0.89
12	Bitung	125 7.78 BT	1 26.08 LU	17.48.27 WITA	18.33.51 WITA	283 27.81	283 14.90	10 0.91	10 45.84 Bulan di sebelah Selatan - Atas Matahari	0.88
13	Ondong Siau	125 21.62 BT	2 44.52 LU	17.48.47 WITA	18.34.09 WITA	283 29.66	283 0.13	10 0.56	10 46.02 Bulan di sebelah Selatan - Atas Matahari	0.88
14	Tahuna	125 29.27 BT	3 36.53 LU	17.49.06 WITA	18.34.28 WITA	283 31.13	282 50.55	10 0.14	10 46.20 Bulan di sebelah Selatan - Atas Matahari	0.89
15	Melonguane	126 40.63 BT	4 0.34 LU	17.44.44 WITA	18.29.58 WITA	283 31.93	282 47.24	9 58.08	10 44.39 Bulan di sebelah Selatan - Atas Matahari	0.88



**DATA HILAL DAN MATAHARI PADA SAAT MATAHARI TERBENAM
KAMIS, 17 AGUSTUS 2023 M
PENENTU AWAL BULAN SAFAR 1445 H**

KONJUNGSI: RABU, 16 AGUSTUS 2023 M, PUKUL 18.38.02 WIT

NO	NAMA LOKASI	POSISI LOKASI		WAKTU TERBENAM		AZIMUTH		BULAN	POSISI BULAN RELATIF TERHADAP MATAHARI (ELONGASI)	FI BULAN
		BUJUR	LINTANG	MATAHARI	BULAN	MATAHARI	BULAN			
		o ' "	o ' "	j . m . d	j . m . d	o ' "	o ' "	o ' "	o ' "	%
MALUKU UTARA										
1	Soffi	127 33.57 BT	0 44.18 LU	18.38.04 WIT	19.23.11 WIT	283 27.13	283 24.99	9 56.73	10 41.49 Bulan di sebelah Selatan - Atas Matahari	0.87
2	Bobong	124 23.03 BT	1 56.93 LS	18.48.12 WIT	19.33.40 WIT	283 24.99	283 55.00	10 0.29	10 45.78 Bulan di sebelah Utara - Atas Matahari	0.88
3	Sanana	125 58.80 BT	2 3.76 LS	18.41.42 WIT	19.26.59 WIT	283 25.03	283 57.54	9 57.49	10 43.07 Bulan di sebelah Utara - Atas Matahari	0.88
4	Ternate	127 23.12 BT	0 47.91 LU	18.38.49 WIT	19.23.58 WIT	283 27.19	283 24.13	9 57.04	10 41.81 Bulan di sebelah Selatan - Atas Matahari	0.87
5	Soa-Siu	127 26.69 BT	0 39.10 LU	18.38.26 WIT	19.23.34 WIT	283 27.03	283 25.89	9 56.88	10 41.65 Bulan di sebelah Selatan - Atas Matahari	0.87
6	Jailolo	127 28.03 BT	1 3.94 LU	18.38.45 WIT	19.23.53 WIT	283 27.49	283 21.08	9 56.98	10 41.78 Bulan di sebelah Selatan - Atas Matahari	0.87
7	Labuha	127 28.62 BT	0 37.47 LS	18.37.06 WIT	19.22.13 WIT	283 25.90	283 41.07	9 56.16	10 41.10 Bulan di sebelah Utara - Atas Matahari	0.87
8	Weda	127 52.67 BT	0 19.86 LU	18.36.24 WIT	19.21.29 WIT	283 26.73	283 30.00	9 56.03	10 40.80 Bulan di sebelah Utara - Atas Matahari	0.87
9	Tobelo	128 0.60 BT	1 43.55 LU	18.37.13 WIT	19.22.17 WIT	283 28.34	283 13.90	9 56.23	10 41.14 Bulan di sebelah Selatan - Atas Matahari	0.87
10	Maba	128 17.69 BT	0 41.65 LU	18.35.05 WIT	19.20.07 WIT	283 27.12	283 26.07	9 55.49	10 40.25 Bulan di sebelah Selatan - Atas Matahari	0.87
11	Daruba	128 21.74 BT	2 2.73 LU	18.36.06 WIT	19.21.09 WIT	283 28.79	283 10.55	9 55.68	10 40.69 Bulan di sebelah Selatan - Atas Matahari	0.87



DATA HILAL DAN MATAHARI PADA SAAT MATAHARI TERBENAM
KAMIS, 17 AGUSTUS 2023 M
PENENTU AWAL BULAN SAFAR 1445 H

KONJUNSI: RABU, 16 AGUSTUS 2023 M, PUKUL 18.38.02 WIT

NO	NAMA LOKASI	POSISI LOKASI		WAKTU TERBENAM		AZIMUTH		BULAN	POSISI BULAN RELATIF TERHADAP MATAHARI (ELONGASI)	FI BULAN	
		BUJUR	LINTANG	MATAHARI	BULAN	MATAHARI	BULAN				
		o ' "	o ' "	j . m . d	j . m . d	o ' "	o ' "	o ' "	o ' "	%	
MALUKU											
1	Ambon	128 10.64 BT	3 41.80 LS	18.31.21 WIT	19.16.22 WIT	283 24.88	284 19.51	9 51.83	10 38.87	Bulan di sebelah Utara - Atas Matahari	0.87
2	Namrole	126 50.47 BT	3 47.54 LS	18.36.37 WIT	19.21.46 WIT	283 24.81	284 19.86	9 53.98	10 41.06	Bulan di sebelah Utara - Atas Matahari	0.87
3	Namlea	127 5.94 BT	3 15.47 LS	18.36.05 WIT	19.21.14 WIT	283 24.83	284 13.25	9 54.25	10 40.80	Bulan di sebelah Utara - Atas Matahari	0.87
4	Tiakur	127 47.32 BT	8 10.23 LS	18.28.37 WIT	19.13.35 WIT	283 27.56	285 18.18	9 44.05	10 38.27	Bulan di sebelah Utara - Atas Matahari	0.86
5	Piru	128 11.31 BT	3 3.79 LS	18.31.55 WIT	19.16.56 WIT	283 24.90	284 11.53	9 52.64	10 39.05	Bulan di sebelah Utara - Atas Matahari	0.87
6	Masohi	128 57.55 BT	3 18.28 LS	18.28.36 WIT	19.13.31 WIT	283 24.92	284 15.08	9 51.02	10 37.69	Bulan di sebelah Utara - Atas Matahari	0.86
7	Bula	130 29.16 BT	3 6.15 LS	18.22.41 WIT	19.07.26 WIT	283 25.02	284 13.57	9 48.68	10 35.22	Bulan di sebelah Utara - Atas Matahari	0.86
8	Saumlaki	131 18.23 BT	7 58.48 LS	18.14.45 WIT	18.59.17 WIT	283 27.53	285 17.33	9 38.37	10 32.49	Bulan di sebelah Utara - Atas Matahari	0.85
9	Langgur	132 44.01 BT	5 38.96 LS	18.11.16 WIT	18.55.41 WIT	283 25.68	284 47.38	9 40.83	10 30.72	Bulan di sebelah Utara - Atas Matahari	0.84
10	Tual	132 44.21 BT	5 39.03 LS	18.11.15 WIT	18.55.40 WIT	283 25.68	284 47.39	9 40.82	10 30.72	Bulan di sebelah Utara - Atas Matahari	0.84
11	Dobo	134 13.93 BT	5 45.66 LS	18.05.10 WIT	18.49.24 WIT	283 25.82	284 49.70	9 38.03	10 28.21	Bulan di sebelah Utara - Atas Matahari	0.84



DATA HILAL DAN MATAHARI PADA SAAT MATAHARI TERBENAM
KAMIS, 17 AGUSTUS 2023 M
PENENTU AWAL BULAN SAFAR 1445 H

KONJUNSI: RABU, 16 AGUSTUS 2023 M, PUKUL 18.38.02 WIT

NO	NAMA LOKASI	POSISI LOKASI		WAKTU TERBENAM		AZIMUTH		BULAN	POSISI BULAN RELATIF TERHADAP MATAHARI (ELONGASI)	FI BULAN	
		BUJUR	LINTANG	MATAHARI	BULAN	MATAHARI	BULAN				
		o ' "	o ' "	j . m . d	j . m . d	o ' "	o ' "	o ' "	o ' "	%	
PAPUA BARAT											
1	Manokwari	134 4.35 BT	0 51.76 LS	18.10.29 WIT	18.54.50 WIT	283 26.09	283 48.83	9 44.96	10 30.02	Bulan di sebelah Utara - Atas Matahari	0.84
2	Waisai	130 49.21 BT	0 25.44 LS	18.23.55 WIT	19.08.39 WIT	283 26.23	283 41.19	9 50.72	10 35.60	Bulan di sebelah Utara - Atas Matahari	0.86
3	Sorong	131 16.92 BT	0 52.92 LS	18.21.38 WIT	19.06.18 WIT	283 25.92	283 47.00	9 49.61	10 34.66	Bulan di sebelah Utara - Atas Matahari	0.85
4	Aimas	131 20.16 BT	1 0.41 LS	18.21.18 WIT	19.05.58 WIT	283 25.85	283 48.53	9 49.43	10 34.53	Bulan di sebelah Utara - Atas Matahari	0.85
5	Teminabuan	132 0.72 BT	1 26.58 LS	18.18.10 WIT	19.02.45 WIT	283 25.63	283 54.27	9 47.92	10 33.24	Bulan di sebelah Utara - Atas Matahari	0.85
6	Fef	132 5.09 BT	0 30.11 LS	18.18.47 WIT	19.03.22 WIT	283 26.24	283 43.07	9 48.55	10 33.46	Bulan di sebelah Utara - Atas Matahari	0.85
7	Fakfak	132 17.75 BT	2 55.93 LS	18.15.37 WIT	19.00.09 WIT	283 25.14	284 12.67	9 45.82	10 32.26	Bulan di sebelah Utara - Atas Matahari	0.85
8	Kumurkek	132 27.93 BT	1 9.52 LS	18.16.38 WIT	19.01.10 WIT	283 25.81	283 51.18	9 47.40	10 32.59	Bulan di sebelah Utara - Atas Matahari	0.85
9	Bintuni	133 31.42 BT	2 6.66 LS	18.11.29 WIT	18.55.53 WIT	283 25.42	284 3.44	9 44.70	10 30.50	Bulan di sebelah Utara - Atas Matahari	0.84
10	Kaimana	133 42.31 BT	3 37.45 LS	18.09.19 WIT	18.53.40 WIT	283 25.17	284 22.22	9 42.50	10 29.70	Bulan di sebelah Utara - Atas Matahari	0.84
11	Anggi	133 52.43 BT	1 23.60 LS	18.10.46 WIT	18.55.08 WIT	283 25.76	283 55.02	9 44.82	10 30.15	Bulan di sebelah Utara - Atas Matahari	0.84
12	Ransiki	134 11.58 BT	1 30.68 LS	18.09.23 WIT	18.53.43 WIT	283 25.71	283 56.67	9 44.19	10 29.59	Bulan di sebelah Utara - Atas Matahari	0.84
13	Rasiei	134 31.93 BT	2 48.79 LS	18.06.47 WIT	18.51.03 WIT	283 25.28	284 12.72	9 42.18	10 28.59	Bulan di sebelah Utara - Atas Matahari	0.84



DATA HILAL DAN MATAHARI PADA SAAT MATAHARI TERBENAM
KAMIS, 17 AGUSTUS 2023 M
PENENTU AWAL BULAN SAFAR 1445 H

KONJUNGS: RABU, 16 AGUSTUS 2023 M, PUKUL 18.38.02 WIT

NO	NAMA LOKASI	POSISI LOKASI		WAKTU TERBENAM		AZIMUTH		BULAN	BULAN	BULAN	POSISI BULAN RELATIF TERHADAP MATAHARI (ELONGASI)	FI BULAN
		BUJUR	LINTANG	MATAHARI	BULAN	MATAHARI	BULAN					
		o ' "	o ' "	j . m . d	j . m . d	o ' "	o ' "	o ' "	o ' "	o ' "		%
PAPUA												
1	Jayapura	140 41.95 BT	2 32.68 LS	17.42.23 WIT	18.25.55 WIT	283 25.67	284 13.67	9 32.06	10 18.46	10 18.46	Bulan di sebelah Utara - Atas Matahari	0.81
2	Nabire	135 29.63 BT	3 21.95 LS	18.02.25 WIT	18.46.33 WIT	283 25.27	284 20.18	9 39.82	10 26.82	10 26.82	Bulan di sebelah Utara - Atas Matahari	0.83
3	Sorendiweri	135 44.20 BT	0 44.06 LS	18.03.57 WIT	18.48.07 WIT	283 26.26	283 48.55	9 42.28	10 27.31	10 27.31	Bulan di sebelah Utara - Atas Matahari	0.83
4	Kigamani	136 1.53 BT	4 2.35 LS	17.59.38 WIT	18.43.42 WIT	283 25.33	284 28.91	9 37.91	10 25.72	10 25.72	Bulan di sebelah Utara - Atas Matahari	0.83
5	Biak	136 5.23 BT	1 11.14 LS	18.02.07 WIT	18.46.14 WIT	283 25.99	283 54.15	9 41.31	10 26.56	10 26.56	Bulan di sebelah Utara - Atas Matahari	0.83
6	Serui	136 14.49 BT	1 53.12 LS	18.00.50 WIT	18.44.55 WIT	283 25.65	284 2.63	9 40.36	10 26.06	10 26.06	Bulan di sebelah Utara - Atas Matahari	0.83
7	Tigi	136 16.72 BT	4 2.46 LS	17.58.38 WIT	18.42.39 WIT	283 25.34	284 29.09	9 37.47	10 25.30	10 25.30	Bulan di sebelah Utara - Atas Matahari	0.83
8	Enarotali	136 22.40 BT	3 55.89 LS	17.58.21 WIT	18.42.22 WIT	283 25.33	284 27.78	9 37.48	10 25.17	10 25.17	Bulan di sebelah Utara - Atas Matahari	0.83
9	Botawa	136 22.60 BT	2 14.71 LS	17.59.57 WIT	18.44.00 WIT	283 25.52	284 7.07	9 39.74	10 25.72	10 25.72	Bulan di sebelah Utara - Atas Matahari	0.83
10	Timika	136 53.49 BT	4 32.83 LS	17.55.41 WIT	18.39.38 WIT	283 25.47	284 35.83	9 35.63	10 24.15	10 24.15	Bulan di sebelah Utara - Atas Matahari	0.83
11	Sugapa	137 2.35 BT	3 44.37 LS	17.55.52 WIT	18.39.49 WIT	283 25.35	284 25.83	9 36.63	10 24.12	10 24.12	Bulan di sebelah Utara - Atas Matahari	0.83
12	Ilaga	137 37.72 BT	4 0.08 LS	17.53.16 WIT	18.37.08 WIT	283 25.41	284 29.46	9 35.22	10 23.07	10 23.07	Bulan di sebelah Utara - Atas Matahari	0.82
13	Kotamulia	137 59.00 BT	3 43.77 LS	17.52.06 WIT	18.35.56 WIT	283 25.40	284 26.32	9 35.03	10 22.56	10 22.56	Bulan di sebelah Utara - Atas Matahari	0.82
14	Burmeso	138 2.66 BT	2 19.77 LS	17.53.12 WIT	18.37.04 WIT	283 25.58	284 9.24	9 36.82	10 22.92	10 22.92	Bulan di sebelah Utara - Atas Matahari	0.82
15	Agats	138 6.01 BT	5 31.91 LS	17.49.55 WIT	18.33.41 WIT	283 25.90	284 49.04	9 31.79	10 21.87	10 21.87	Bulan di sebelah Utara - Atas Matahari	0.82
16	Kenyam	138 22.95 BT	4 36.36 LS	17.49.40 WIT	18.33.26 WIT	283 25.56	284 37.50	9 32.97	10 21.66	10 21.66	Bulan di sebelah Utara - Atas Matahari	0.82
17	Tiom	138 27.83 BT	3 55.61 LS	17.50.00 WIT	18.33.46 WIT	283 25.44	284 29.07	9 33.91	10 21.71	10 21.71	Bulan di sebelah Utara - Atas Matahari	0.82
18	Karubaga	138 28.85 BT	3 41.33 LS	17.50.09 WIT	18.33.56 WIT	283 25.43	284 26.14	9 34.25	10 21.76	10 21.76	Bulan di sebelah Utara - Atas Matahari	0.82
19	Sarmi	138 45.27 BT	1 52.73 LS	17.50.47 WIT	18.34.35 WIT	283 25.78	284 4.33	9 36.13	10 21.90	10 21.90	Bulan di sebelah Utara - Atas Matahari	0.82
20	Wamena	138 56.51 BT	4 5.97 LS	17.47.55 WIT	18.31.38 WIT	283 25.49	284 31.52	9 32.83	10 20.87	10 20.87	Bulan di sebelah Utara - Atas Matahari	0.82
21	Kobakma	139 3.65 BT	3 39.98 LS	17.47.51 WIT	18.31.34 WIT	283 25.46	284 26.24	9 33.30	10 20.81	10 20.81	Bulan di sebelah Utara - Atas Matahari	0.82
22	Kepi	139 19.20 BT	6 31.71 LS	17.44.04 WIT	18.27.40 WIT	283 26.60	285 2.54	9 27.68	10 19.60	10 19.60	Bulan di sebelah Utara - Atas Matahari	0.81
23	Elelim	139 24.42 BT	3 49.09 LS	17.46.20 WIT	18.29.59 WIT	283 25.48	284 28.34	9 32.48	10 20.19	10 20.19	Bulan di sebelah Utara - Atas Matahari	0.82
24	Sumohai	139 29.74 BT	4 29.67 LS	17.45.19 WIT	18.28.58 WIT	283 25.59	284 36.80	9 31.24	10 19.84	10 19.84	Bulan di sebelah Utara - Atas Matahari	0.81
25	Tanah Merah	140 17.81 BT	6 5.88 LS	17.40.35 WIT	18.24.04 WIT	283 26.35	284 57.56	9 26.89	10 18.09	10 18.09	Bulan di sebelah Utara - Atas Matahari	0.81
26	Merauke	140 24.04 BT	8 29.63 LS	17.37.51 WIT	18.21.15 WIT	283 28.64	285 28.88	9 21.19	10 17.35	10 17.35	Bulan di sebelah Utara - Atas Matahari	0.81
27	Sentani	140 27.51 BT	2 32.06 LS	17.43.21 WIT	18.26.55 WIT	283 25.66	284 13.38	9 32.48	10 18.86	10 18.86	Bulan di sebelah Utara - Atas Matahari	0.81
28	Oksibil	140 37.98 BT	4 54.24 LS	17.40.23 WIT	18.23.52 WIT	283 25.77	284 42.63	9 28.58	10 17.85	10 17.85	Bulan di sebelah Utara - Atas Matahari	0.81
29	Waris	140 45.00 BT	2 54.38 LS	17.41.50 WIT	18.25.21 WIT	283 25.60	284 18.07	9 31.51	10 18.26	10 18.26	Bulan di sebelah Utara - Atas Matahari	0.81